



# Table of Contents


**c:geo Einstellungen** ..... 2

# c:geo Einstellungen

Die folgenden Seiten beschreiben die Funktionen im Einstellungsmenü von c:geo.

In die Einstellungen gelangt ihr, in dem ihr aus dem c:geo Hauptmenü die Menü-Schaltfläche (Drei-Punkt Knopf)  oben rechts betätigt und dort Einstellungen auswählt: 

Dort findet ihr die folgenden Kategorie-Einstellungen, auf deren Funktionen wir auf den folgenden Seiten näher eingehen:

Symbol	Menüpunkt	Inhalte
	<a href="#">Dienste</a>	Konfiguration von Zugangsdaten zu Geocaching-Plattformen und Zugriff auf optionale Dienste wie z.B. <a href="#">GCVote</a> , <a href="#">send2cgeo</a>
	<a href="#">Erscheinungsbild</a>	Einstellungen für Maßeinheiten, Sprache der App und Farb-Themen.
BILD	<a href="#">Cache-Details</a>	Anpassung der angezeigten Cache-Informationen und Ausblenden von bestimmten Caches
BILD	<a href="#">Karte</a>	Konfiguration von Kartenquellen, Verzeichnisse und Funktionen für Offline-Karten und Kartendetails
BILD		