

Table of Contents


Attribuuttien kuvakkeet 2

Attribuuttien kuvakkeet

Tällä sivulla selitetään c:geossa käytettävien attributtikuvakkeiden tarkoitukset. Kätkön tekijä asettaa kätkölle attribuutit ja ne näytetään [kätkön tietosivulla](#).



Voit napauttaa attribuuttien päältä kätkön tietosivulla nähdäksesi kuvakkeiden sijaan niiden tekstiselityksen.























Suurin osa attribuuteista voidaan asettaa päinvastaiseksi asettamalla niiden päälle viiva, kuten näin:  (esimerkiksi attribuutti "Löydettävissä kaikkina aikoina" muuttuukin attribuutiksi "Ei löydettävissä kaikkina aikoina").























Kaikki attribuutit eivät ole käytössä kaikissa geokätköilypalveluissa.

| Kuvake | Selitys |
|---|---|
|  | Kätkö sijaitsee hylätyssä rakennelmassa |
|  | Ilma-alus tarvitaan |
|  | Saatavilla kaikkina vuodenaikoina |
|  | Matematiikan tehtäviä suoritettava |
|  | Kysy kätkön omistajalta tietoja |
|  | Tämä on äänikätkö |
|  | Saatavina 24/7 (kaikkina aikoina) |
|  | Polkupyörät sallittu |
|  | Vene ehkä tarvitaan |
|  | Linnut mahdollisesti pesivät kätkön lähellä |
|  | Kätkössä ei ole kynää, joten tuo oma kynä |
|  | Nuotion tekeminen sallittu |
|  | Leiriytyminen sallittu |
|  | Geokätkö sijaitsee luolassa |

| Kuvake | Selitys |
|---|--|
|  | Geokätkö sijaitsee jyrkänteen lähetyvillä |
|  | Kiipeilyä tarvitaan geokätkön löytämiseksi |
|  | Kompassia tarvitaan geokätkön löytämiseksi |
|  | Geokätkön lähetyvillä saattaa olla eläimiä |
|  | Geokätkö sijaitsee vaarallisella alueella |
|  | Geokätkön lähetyvillä saattaa olla vaarallisia eläimiä |
|  | Geokätkö on saatavilla päivällä |
|  | Koirat sallittu |
|  | Helppoa kiipeilyä tarvitaan geokätkön löytämiseksi |
|  | Pääsymaksu vaaditaan kätkön löytämiseksi |
|  | Kätkön löytämiseksi tulee ratkaista tehtäviä tai pulmia |
|  | Geokätkössä on ongelma, joka vaatii kätköntekijältä toimia |
|  | Taskulamppu vaaditaan |
|  | Ruokaa saatavilla lähistöllä |
|  | Kätkö sijaitsee yksityisalueella |
|  | Polttoainetta saatavilla lähistöllä |
|  | Tämä kätkö on GeoHotel |
|  | Tämä kätkö on osa GeoTouria |
|  | Pitkä kävely (>10km) vaaditaan |
|  | Keskipitkä kävely (<10km) vaaditaan |
|  | Lyhyt kävely (<1km) vaaditaan |
|  | Tämä kätkö vaatii pitkää vaellusta |

| Kuvake | Selitys |
|---|---|
|  | Kätkö sijaitsee vuoristoalueella |
|  | Historiallisesti merkittävä alue lähistöllä |
|  | Hevoset sallittu |
|  | Kätkö sijaitsee metsästysalueella |
|  | Kätkö sijaitsee vedessä tai sen alla |
|  | Kätkö sijaitsee rakennuksen sisällä |
|  | Perusteellista tutkimista tai valmistautumista vaaditaan |
|  | Jeepit/nelivedot sallittu |
|  | Kätkö sopii lapsille |
|  | Kätkö on osa Lost&Found Adventurea |
|  | Tämä kätkö on myös geolodju |
|  | Tässä kätkössä on elektroninen lokikirja (kätköstä löytyy vain linkki siihen) |
|  | Kätkössä on magneettisia komponentteja, tai magneetti vaaditaan kätkön löytämiseksi |
|  | Kätkö sijaitsee kaivoksessa |
|  | Moottoripyörät sallittu |
|  | Tämä on liikkuva kätkö |
|  | Tämä kätkö sijaitsee luonnollisessa ympäristössä |
|  | Kätköä suositellaan etsittäväksi yöllä |
|  | Tämä on yökätkö |
|  | GPS-laitetta ei tarvita tämän kätkön etsimiseen |
|  | Tömö kätkö on saatavilla vain Opencachingissa |
|  | Tämä on multikätkö tai mysteerikätkö |

| Kuvake | Selitys |
|---|--|
|  | Tämän kätkön löytäminen vaatii tunnin tai vähemmän |
|  | Yön yli jäämistä vaaditaan |
|  | Autoparkki saatavilla |
|  | Voit parkkerata auton kätkön viereen (Park & Grab) |
|  | Tämä on yhteistyökätkö |
|  | Tämän kätkön voi löytää vain jalankulkijat |
|  | Puhelin saatavilla lähistöllä |
|  | Piknikpöytiä lähellä |
|  | Tämä kätkö sijaitsee kiinnostavan kohteen lähistöllä |
|  | Myrkyllisiä kasveja kätkön lähellä |
|  | Julkinen liikenne lähistöllä |
|  | Kätkön löytämiseksi vaaditaan pulman ratkaisu |
|  | Mönkijä sallittu |
|  | Tämä on nopeasti löydettävä kätkö |
|  | Junalinja lähistöllä |
|  | Varustekiipeily vaaditaan |
|  | Käymälä saatavilla |
|  | Asuntovaunu sallittu |
|  | Erikoist työkaluja vaaditaan |
|  | Tämä on Safari-kätkö (Opencaching) |
|  | Maisemanäkymä lähistöllä |
|  | Sukellusvälineet vaaditaan |

| Kuvake | Selitys |
|---|--|
|  | Kätkölle pääsy riippuu vuodenajasta |
|  | Lapio vaaditaan |
|  | Hiihtäminen sallittu/vaaditaan |
|  | Erilliset aukioloajat |
|  | Kätkö on lumenpitävä |
|  | Moottorikelkat sallittu |
|  | Lumikengät vaaditaan |
|  | Kätkö saatavilla vain tiettyinä aikoina |
|  | Vaatii huomaamatonta toimintaa |
|  | Saavutettavissa lastenrattailla |
|  | Kätkössä on elektroninen merkki |
|  | Suo lähistöllä |
|  | Uinti vaaditaan |
|  | Ruisku |
|  | Kätkö vaatii tiimityötä |
|  | Piikkejä lähistöllä |
|  | Punkkeja lähistöllä |
|  | Kätkön saavutettavuus riippuu vuorovedestä |
|  | Turistikätkö |
|  | Puukiipeily vaaditaan |
|  | Tuntematon attribuutti |
|  | USB-kätkö |

| Kuvake | Selitys |
|---|-------------------------------------|
|  | UV-lamppu vaaditaan |
|  | Kahlaamista ehkä tarvitaan |
|  | Juumavettä lähistöllä |
|  | Webkamera lähistöllä |
|  | Wherigo-kätkö |
|  | Kätkö saatavilla talviaikana |
|  | Kätkö sisältää langattoman laitteen |