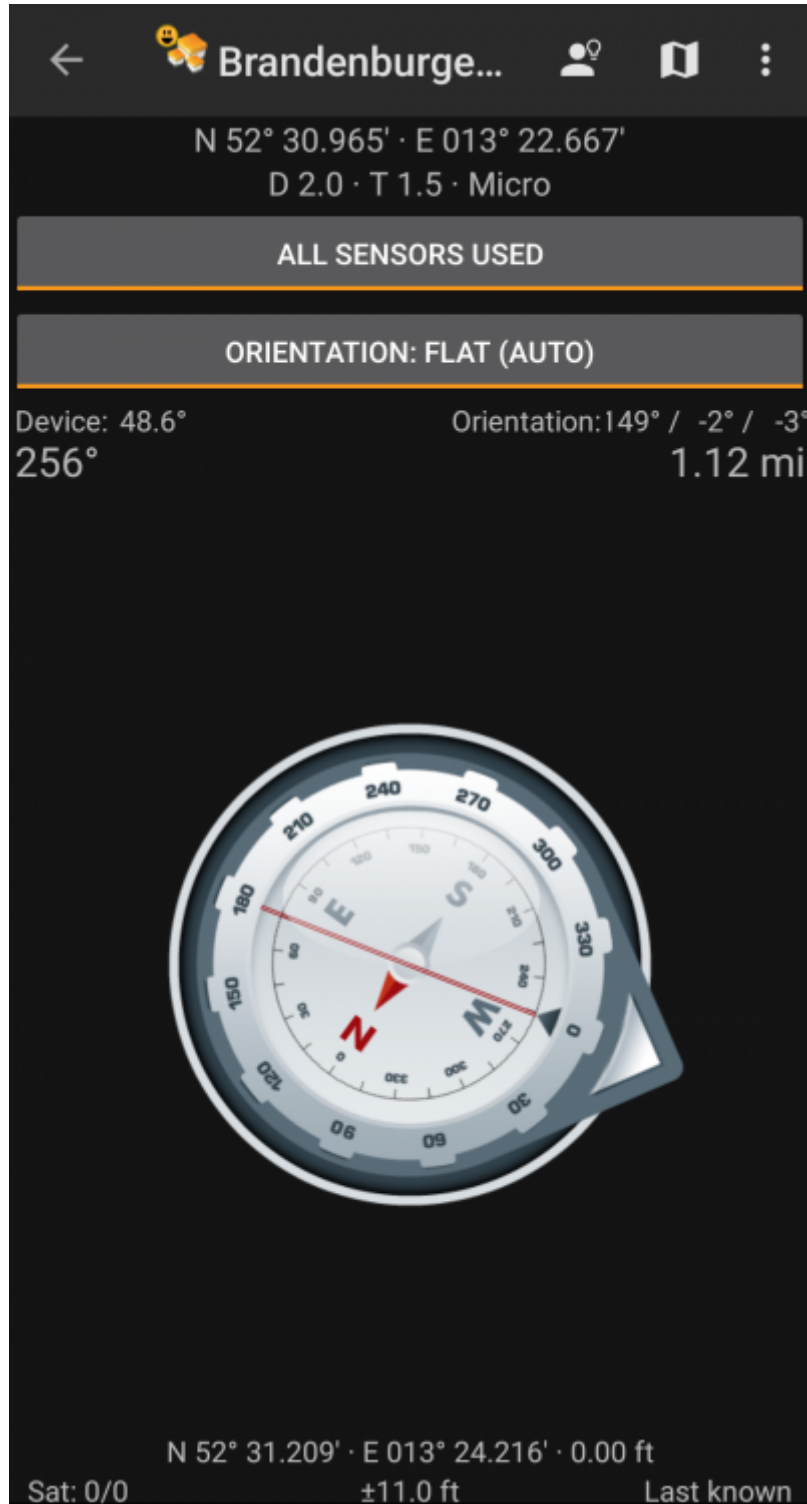


Table of Contents

Kompassi	1
<i>Yläpalkin valikko</i>	1
<i>Yläosio</i>	2
<i>Kompassinäkymä</i>	3
<i>Alaosa</i>	3

Kompassi

Kompassi on c:geon sisäänrakennettu työkalu. Voit aloittaa kompassin [kätkön tietosivulta](#) joko kätkön koordinaatteihin tai mihin tahansa kätkön [reittipisteeseen](#).



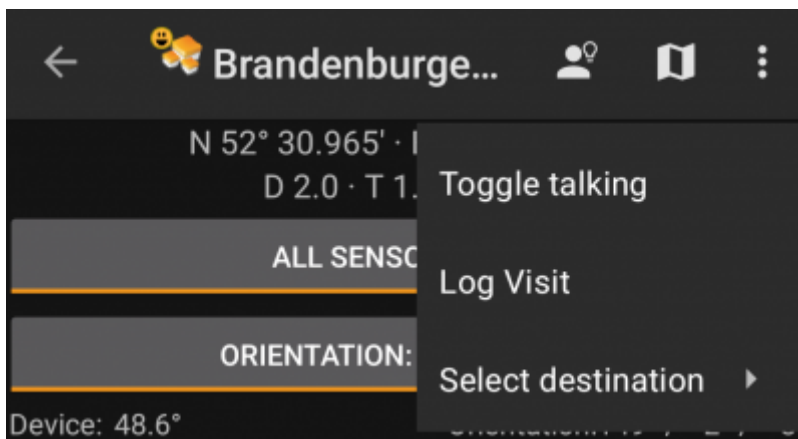
Yläpalkin valikko

Päävalikon yläosa sisältää lisätoimintoja, näytettynä joko kuvakkeena yläpalkissa, tai piilotettuna

kolmen pisteen valikossa. Kaikki toiminnot on selitetty alla.

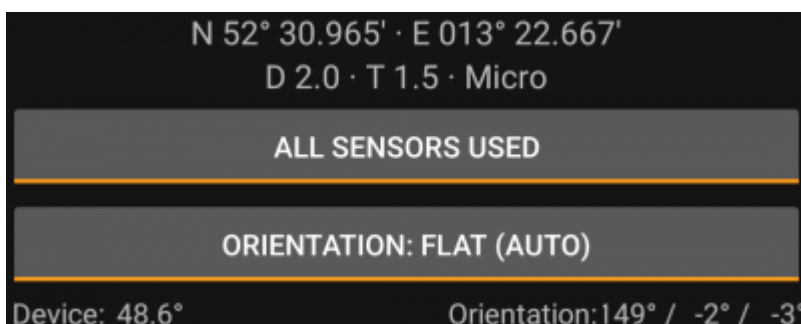


Kuvakkeet yläpalkissa ja sisältö kolmen pisteen menun takana jaetaan dynaamisesti laitteesi näytön resoluution ja näytön suunnan mukaisesti. Joten on mahdollista, että näytettyjen kuvakkeiden sekä menun takaa löytyvien valintojen määrä vaihtelee. Kun valikon valinta on näytetty kuvakkeena, voit painaa sitä pitkään nähdäksesi sen toiminnon nimen.



Kuvake	Toiminto	Selite
	Vihje	Tämä näyttää nopean ponnahtusikkunan kompassinäytön päällä, jossa lukee vinkki (jos omistaja on määritellyt sellaisen)
	Näytä kartalla	Avaa kohdekoordinaatit kartalla .
	Kolmen pisteen menu	Klikkaamalla tästä esille tulee toimintomenu, joka sisältää toiminnot, jotka eivät ole sopinut laitteesi yläpalkkiin, ja on siirretty tähän listaan. Kaikki toiminnot tässä menulistassa esitellään tässä taulukossa.
	Aloita puhuminen	Avaa tekstistä puheeksi -toiminnon, joka selostaa suunnan ja etäisyyden kätkölle. Voit myös kytkeä näytön pois päältä kun tämä toiminto on aktivoitu.
	Kirjaa käynti	Avaa kätkön kirjausnäkymän .
	Valitse kohde	Antaa vaihtaa kompassin kohdetta kätkön eri reittipisteiden välillä.

Yläosio



Kompassinäytön yläosio näyttää kohdekoordinaatit, sekä D/T-arvot ja kätkön koon.

Alla näkyvää nappia voidaan klikata tilojen GPS ja magneettinen kompassi käytössä sekä Vain GPS käytössä välillä vaihtamiseen. Magneettisen kompassin kytkeminen pois päältä käytetään GPS:n antamaa suuntatietoa suuntasi arvioimiseen. Tämä toiminto ei ole niin tarkka kuin magneettinen kompassi, mutta sille voi olla käyttöä jos esimerkiksi käytät puhuvaa kompassia ja haluat pitää puhelimen taskussa (täten puhelin ei osoita kävelysuuntaan).

Kompassinäkyvä



Yläriivi näyttää tämänhetkisen suuntasi pohjoiseen nähden ja etäisyyden kohdekoordinaatteihin. Etäisyys voidaan näyttää mailleissa(mi) tai kilometreissä(km) riippuen [asetuksistasi](#).

Kompassiruusu näyttää pallonpuoliskon suunnan sisäympyrässä ja suunnan kohteeseen punaisen viivan ja ulkoreunalla kohteeseen osoittavan nuolen yhdistelmällä.

Kompassiruusu kääntyy laitteesi suunnan mukaan, osoittaen aina kohdetta päin.

Alaosa

Kompassinäytön alaosa näyttää nykyiset koordinaattisi sekä joitakin tietoja senhetkisestä GPS-signaalin laadusta ja tarkkuudesta. Lisätietoja löydät [päävalikon tilaosion selosteesta](#).