

Table of Contents

- Live-kartta** 2
- Yläpalkin valikko*** 3
- Kartan sisältö*** 5
- Kartan popup-ikkuna*** 6
- Yläosa 7
- Kätkön tiedot 8
- Listojen hallinta 8
- Vihje/muistiinpano-osio 9
- Kartan pika-asetukset*** 9

Live-kartta



Kätevyyden vuoksi, laitteesi näyttö ei sammu kun kartta on näkyvillä. Sinun tulee siirtyä eri näyttöön palauttaaksesi automaattisen (ajoitettun) näytön sammuttamisen virran säästämiseksi, mutta tarvittaessa voit myös käyttää laitteen omaa virtanappia näytön sammuttamiseksi.






Yläpalkin valikko



Kuvakkeet yläpalkissa ja sisältö kolmen pisteen menun takana jaetaan dynaamisesti laitteesi näytön resoluution ja näytön suunnan mukaisesti. Joten on mahdollista, että näytettyjen kuvakkeiden sekä menun takaa löytyvien valintojen määrä vaihtelee. Kun valikon valinta on näytetty kuvakkeena, voit painaa sitä pitkään nähdäksesi sen toiminnon nimen.

Kuvake	Toiminto	Selite
	Karttainfo	Näyttää senhetkisen kartan tilan: Live-kartta kun kartta on online-tilassa, Kartta kun live ei ole aktivoituna, tai listan nimi joka on näkyvillä kartalla sillä hetkellä. Tämän lisäksi näytetään näytöllä näkyvien kätköjen määrä.
	Kartan asetukset	Tämä painike näytetään kartan alareunassa keskellä ja avaa pika-asetukset, joka sisältää useita toimintoja karttanäkymän muokkaamiseen (kuten tiettyjen elementtien piilotus).
	Latauspyörä	Pieni sininen viiva otsikon alla näytetään, kun live-kartta lataa tietoja geocaching-palvelimelta ja/tai sinun luomistasi kätkölistoilta. Ilmaisin poistuu kun live-kartta on latautunut.
	Keskitä sijainti	Tätä nappia voidaan käyttää kartan keskittämiseksi sijaintiisi. Kartan ollessa keskitettynä sijaintiisi näytetään täytetty kuvake.
	Karttanäkymä	Käytä tätä nappia vaihtaaksesi aktiivista karttanäkymää

Kuvake	Toiminto	Selite
	Suodatin	Tämä painike avaa suodatinnäkymän, jossa voit suodattaa kartalla näkyvät kätköt erilaisten kriteerien mukaan. Jos näkyvillä yläpalkissa, pitkä painallus avaa tallennettujen suodattimien listan, josta voit vaihtaa aktiivisen suodattimen toiseen
	Kolmen pisteen menu	Klikkaamalla tästä esille tulee toimintomenu, joka sisältää toiminnot, jotka eivät ole sopineet laitteesi yläpalkkiin, ja on siirretty tähän listaan. Kaikki toiminnot tässä menulistassa esitellään tässä taulukossa.
	Aktivoi/poista live	Kytkee kartan live-päivityksen päälle/pois
	Tallenna kaikki	Tallentaa kaikki kartalla näkyvät kätköt valitsemaasi listaan. Jo tallennetut kätköt päivitetään tässä toiminnossa.
	Tallenna tallentamattomat	Tallentaa kaikki (paitsi jo tallennetut) kartalla näkyvät kätköt valitsemaasi listaan.
	Kartan kääntö	Tämä avaa valikon, josta voit kytkeä kartan käännön laitteen suunnan mukaiseksi päälle/pois, tai kytkeä manuaalisen käännön päälle/pois.  Tämä toiminto on tällä hetkellä saatavilla vain Google Mapsille.
	Jälkihistoria	Avaa alavalikon, joka sisältää valinnan jälkihistorian (GPS:n perusteella piirretty jälki kartalla) näyttämiseen, piilottamiseen, poistamiseen ja viemiseen.
	GPX jälki/reitti	Voit tästä ladata/poistaa ja näyttää kartalla GPX-muotoisen jälki/reittitiedoston sisällön.
	Yksittäinen reitti	Tämä avaa alavalikon, jossa voit hallita, ladata tai piilottaa yksittäisen reitin, jonka loit painamalla pitkään elementtejä kartalla. Pitkän painalluksen toiminto tulee aktivoida kartan käyttäytymisen asetuksissa .
	Näytä luettelona	Näyttää kartalla näkyvät kätköt kätkölistana .

Kartan sisältö







Kartta käyttää valitsemaasi [karttatyyppejä](#) ja näyttää live-näkymässä kaikki saatavilla olevat kätköt näytetyssä sijainnissa.

Live-kartta näyttää aina yhdistetyn kartan kaikista c:geoon yhdistetyistä karttapalveluista, sekä kaikki kätköt jotka on tallennettu [kätkölistoihin](#).

Seuraava taulukko selittää live-kartalla käytettävät erilaiset merkinnät.

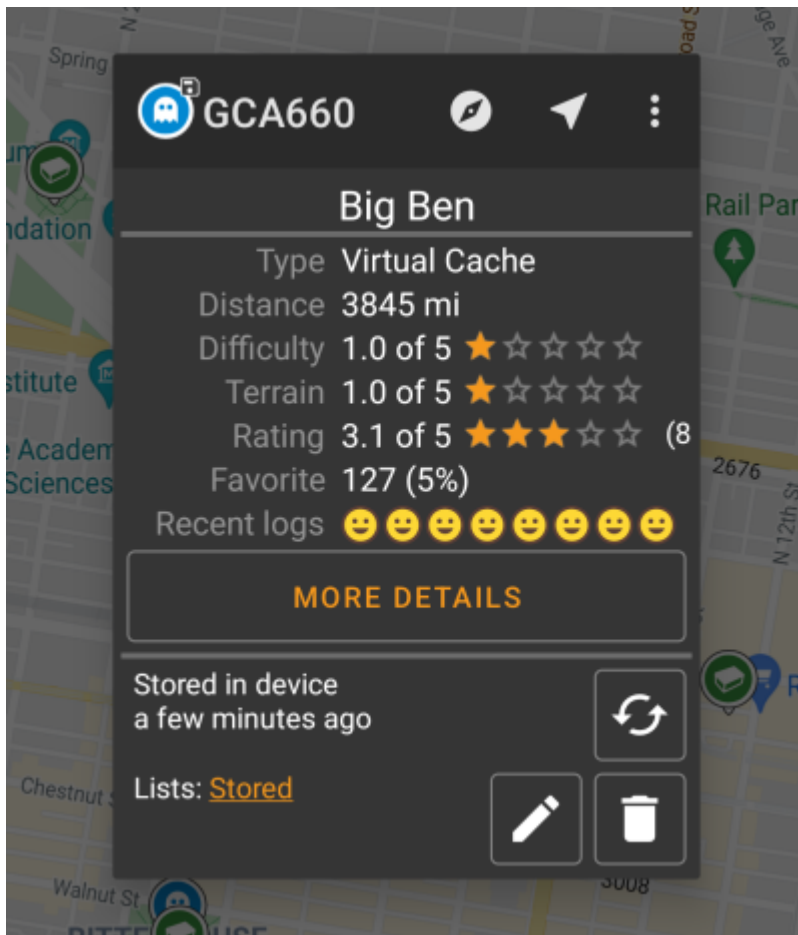


Tämä taulukko selittää vain erilaiset kuvaketyypit, mutta ei erilaisia kätkötyyppejä. c:geossa käytetään myös erilaisia [kätkötyyppikuvakkeita](#) sekä [kätkömerkkikuvakkeita](#).

Kuvake	Selite
	Tämä nuoli näyttää kartalla nykyisen sijaintisi ja suuntasasi.
	Geocaching.comin kätkön sijainti. Nuoli osoittaa kätkön koordinaatteihin kartalla. Tämä kehys sisältää myös kätkötyypin kuvakkeen.
	Ei käytössä olevan tai arkistoidun geocaching.comin kätkön sijainti. Nuoli osoittaa kätkön koordinaatteihin kartalla. Tämä kehys sisältää myös kätkötyypin kuvakkeen.
	Opencaching-sivuston kätkön sijainti. Nuoli osoittaa kätkön koordinaatteihin kartalla. Tämä kehys sisältää myös kätkötyypin kuvakkeen.
	Ei käytössä olevan tai arkistoidun Opencaching-sivuston kätkön sijainti. Nuoli osoittaa kätkön koordinaatteihin kartalla. Tämä kehys sisältää myös kätkötyypin kuvakkeen.
	Muun kuin geocaching.com tai opencaching-sivuston kätkön sijainti (kuten extremcaching.com). Nuoli osoittaa kätkön koordinaatteihin kartalla. Tämä kehys sisältää myös kätkötyypin kuvakkeen.

Kartan popup-ikkuna

Kun klikkaat kätökuvaketta kartalla, seuraava popup-ikkuna näytetään kartan päällä, näyttäen joitakin lisätietoja valitusta kätköstä:





Yläosa

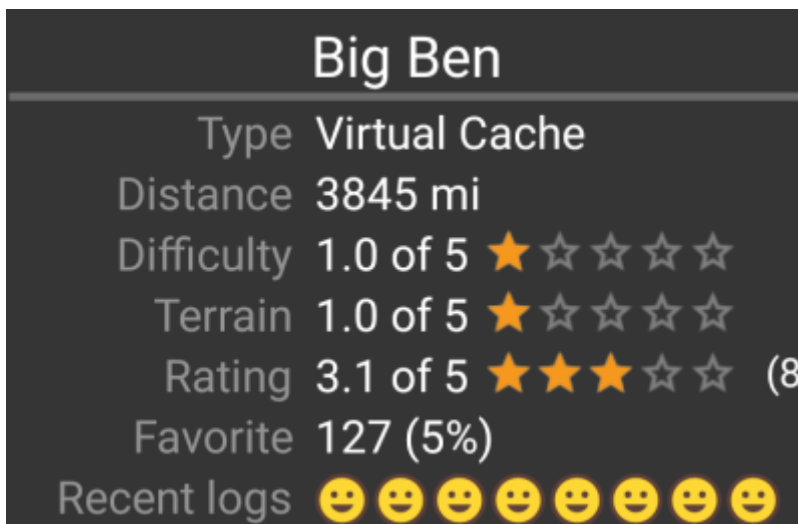
Tämä osio kartan popup-ikkunasta antaa useita toimintoja liittyen valittuun kätköön.

Kuvake/Toiminto	Selite
	Näyttää kätkötyypikuvakkeen ja valitun kätkön nimen.
	Lyhyt klikkaus kuvakkeen päällä aloittaa navigoinnin valitulle kätkölle käyttäen oletusnavigointia . Pitkä painallus avaa toissijaisen navigoinnin .
	Tämä valinta kytkee päälle/pois suoran reitin/ohjauksen sijaintisi ja kätkön sijainnin välillä.
	Tämä valinta avaa valikkolistan, joka sisältää lisätoimintoja. Myös nämä selitetään tässä taulukossa.
Kompassi	Avaa kompassin, joka ohjaa kätkölle.
Navigoi	Avaa saatavilla olevien navigaatiotyökalujen listan, jotta voit aloittaa navigoinnin tälle kätkölle haluamallasi tavalla.
Kirjaa käynti	Avaa kirjausnäytön , jotta voit kirjata käyntisi lokikirjaan.
Toggle talking	Aloittaa tai lopettaa tekstistä puheeksi -toiminnon, joka selostaa suunnan ja etäisyyden kohteeseen englanniksi. Voit myös sammuttaa näytön kun tekstistä puheeksi -toiminto on aktivoitu.
Kätköt lähistöllä	Avaa Lähistöllä -haun, joka hakee kätkön lähistöllä olevat muut kätköt ja näyttää tulokset listana.
Avaa selaimessa	Avaa kätkön tiedot selaimessa, käyttäen laitteesi internet-selainta.
Poista	Poistaa kätkön kaikista offline-listoistasi.

Kuvake/Toiminto	Selite
Jaa kätkö	Avaa Androidin jakamistoiminnon, jolla voit jakaa kätkön ystäville.
Estä muistiinpanoista luodut reittipisteet	Tämä estää c:geota siirtämästä muistiinpanoista löytyviä koordinaatteja tämän kätkön reittipisteiksi.

Kätkön tiedot

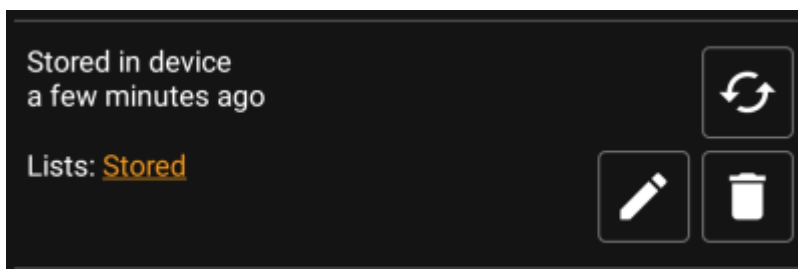
Popup-ikkunan keskiosa näyttää käytännöllisiä tietoja valitusta kätköstä. Joitakin tietoja saattaa puuttua, riippuen lataustilasta (johtuen esimerkiksi kartan [lataustrategiasta](#)).

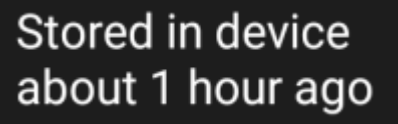
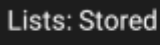



Nimi	Selite
Tyyppi	Valitun kätkön tyyppi .
Kätkökoodi	Valitun kätkön kätkökoodi.
Etäisyys	Nykyisestä sijainnistasi laskettu etäisyys kätkölle.
Vaikeus	Kätkön vaikeusarvo näytettynä sekä graafisesti että numeroina.
Maasto	Kätkön maastoarvo näytettynä sekä graafisesti että numeroina.
Arviointi	Näyttää kätkön laatuarvioinnin GCVotesta , jos tämä palvelu on kytketty päälle c:geon asetuksista . Arvo näytetään sekä graafisesti että numeroina. Sulkeissa oleva arvo on kätkölle annettujen äänien määrä.
Suosikki	Kätkön saamien suosikkipisteiden (geocaching.com) tai suosittelujen (opencaching) määrä.
Lisätietoja	Avaa kyseisen kätkön kätkötietosivun , joka tarjoaa täyden informaation kyseisestä kätköstä.
	Tämä painike on saatavilla vain jos kätköllä on omistajan vihje tai henkilökohtainen muistiinpano. Painike näyttää vihjeen ja/tai muistiinpanon ponnahdusikkunan alaosassa .

Listojen hallinta

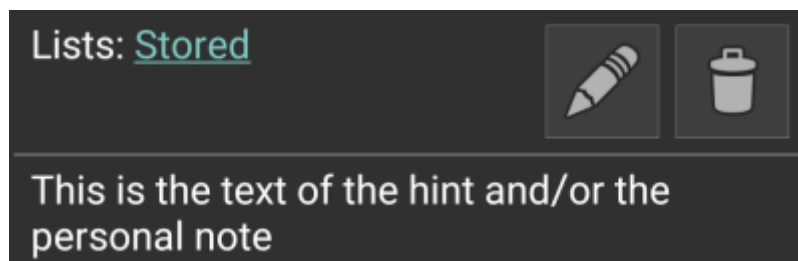
Tämä osio popup-ikkunasta tarjoaa useita vaihtoehtoja kätkön hallitsemiseen listojen ja offline-tilan suhteen.



Kuvake/toiminto	Selite
	Tämä kenttä kertoo jos kyseinen kätkö on tallennettu kätkölistoihin ja kuinka kauan se on ollut tallennettuna (eli milloin kätkö on tallennettu ja kuinka ajantasaisia tiedot ovat).
	Päivittää kätkön tiedot hakemalla kaikki tiedot uudestaan geokätköilypalvelusta.
	Jos kyseinen kätkö on jo tallennettu kätkölistoihin niin tämä kenttä näyttää listan/listat mihin se on tallennettu.
	Tämä nappi näkyy vain jos valittua kätköä ei ole vielä tallennettu kätkölistoihin . Painamalla kätkö voidaan tallentaa haluamaasi listaan. Pitkä painallus tallentaa kätkön viimeksi käytettyyn listaan, eikä kysy mihin listaan kätkö tallennetaan.
	Jos valittu kätkö on jo tallennettu johonkin kätkölistaan , tämä nappi on näkyvillä ja antaa mahdollisuuden vaihtaa listaa tai lisätä valittu kätkö toiseen listaan.
	Jos valittu kätkö on jo tallennettu johonkin kätkölistaan , tämä nappi on näkyvillä ja antaa mahdollisuuden poistaa valittu kätkö kaikista listoista.

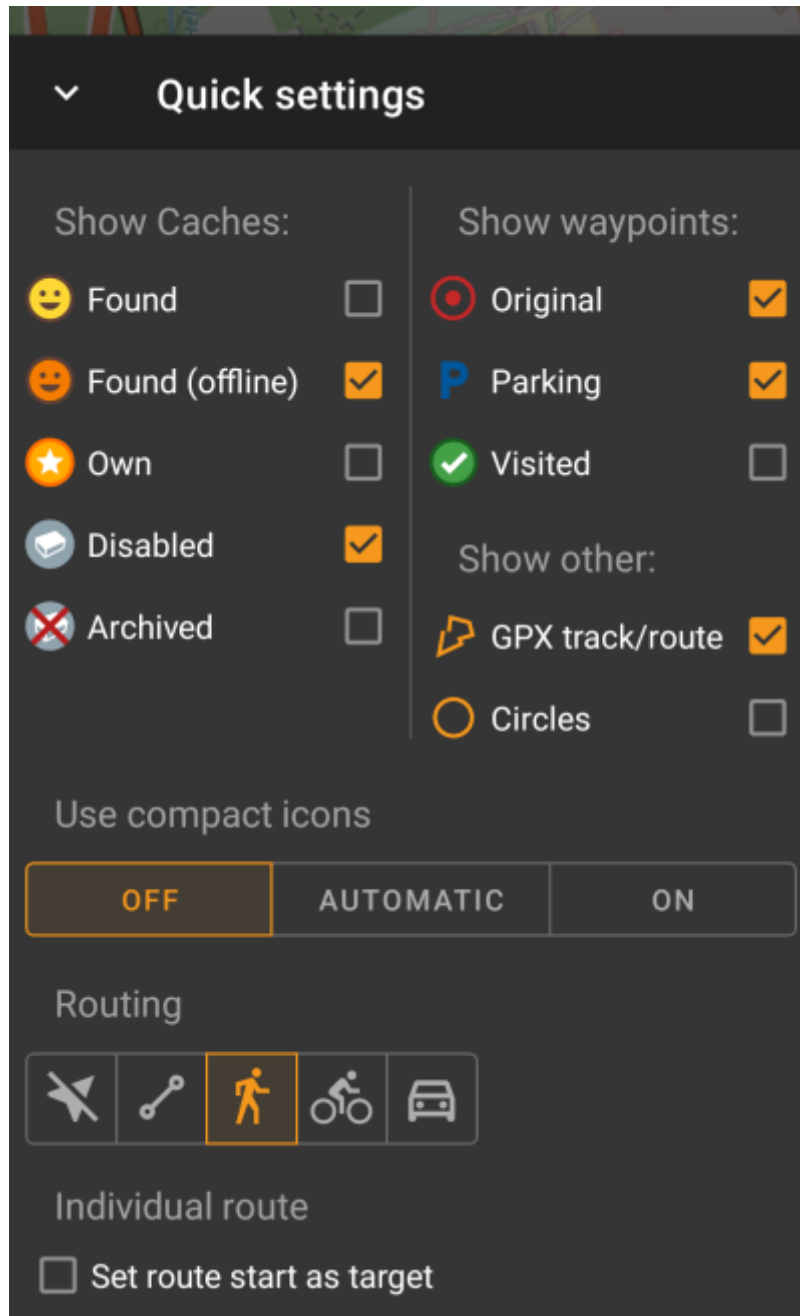
Vihje/muistiinpano-osio


Jos käytit vihjepainiketta ponnahdusikkunan kätkötieto-osiossa, omistajan vihje ja/tai muistiinpanosi näytetään ponnahdusikkunan alaosassa. Pitkän tekstin tapauksessa voit vierittää tätä ponnahdusikkunan osaa.



Kartan pika-asetukset

Kun napautat pika-asetusnappia kartan alareunan keskellä, seuraava näyttö näytetään sisältäen saatavilla olevat asetukset:



Toiminto	Selite
Näytä omat/löydetyt kätköt	Asettaa sen, näytetäänkö omat/löydetyt kätkösi kartalla. Tämä on sama valinta kuin c:geon asetuksissa ja sen vaihtaminen täällä vaihtaa sen myös asetuksissa.
Näytä hyllytetyt kätköt	Asettaa sen, näytetäänkö hyllytetyt kätköt kartalla. Tämä on sama valinta kuin c:geon asetuksissa ja sen vaihtaminen täällä vaihtaa sen myös asetuksissa.
Näytä arkistoidut kätköt	Asettaa sen, näytetäänkö arkistoidut kätköt kartalla. Tämä on sama valinta kuin c:geon asetuksissa ja sen vaihtaminen täällä vaihtaa sen myös asetuksissa.  Arkistoituja kätköjä ei koskaan haeta geokätköily sivustoilta, mutta sinulla voi olla listoissasi arkistoituja kätköjä, ja tämä asetus vaikuttaa niiden näyttämiseen kartalla.

Toiminto	Selite
Näytä alkuperäiset reittipisteet	Jos kätköillä on muokatut listakoordinaatit, ja alkuperäiset koordinaatit sisältävä reittipiste automaattisesti luotuna, tämä valinta asettaa sen, näytetäänkö kyseinen alkuperäinen reittipiste kartalla. Tämä on sama valinta kuin c:geon asetuksissa ja sen vaihtaminen täällä vaihtaa sen myös asetuksissa.
Näytä parkkipaikka-reittipisteet	Asettaa sen, näytetäänkö "Parkkipaikka"-tyyppiset reittipisteet kartalla. Tämä on sama valinta kuin c:geon asetuksissa ja sen vaihtaminen täällä vaihtaa sen myös asetuksissa.
Näytä vierailut reittipisteet	Asettaa sen, näytetäänkö kartalla reittipisteet, jotka olet asettanut tilaan "Vierailtu". Tämä on sama valinta kuin c:geon asetuksissa ja sen vaihtaminen täällä vaihtaa sen myös asetuksissa.
Näytä ympyrät	Voit tästä valita näytetäänkö kartalla kaikkien fyysisten reittipisteiden (kuten tradikätköjen, kätköjen fyysisten reittipisteiden, korjatut koordinaatit sisältävä mysteerikätkö) ympärillä ympyrä, joiden säde on 161 metriä (0.1 mailia). Tämä on minimivälimatka, joiden välillä geocaching.com:iin asetettujen kätköjen välillä täytyy olla. Toiminto voi auttaa paikan etsimisessä ja uuden kätkön piilottamisessa.
Näytä suunta	Tämä kytkee suuntasii näytön kartalla pois/päälle.
Käytä pieniä kuvakkeita	Tämä valinta asettaa kätköjen klassiset kätökuvakkeet näkymään pelkästään värillisenä pisteenä. Värin on määritetty kätökuvakkeen värin mukaiseksi (esimerkiksi tradikätköt näkyvät vihreänä pisteenä). Voit asettaa tämän ominaisuuden päälle/pois tai automaattiseksi. Automaattinen tila vaihtaa klassisten ja pienten kuvakkeiden välillä riippuen zoomaustasosta.
Reititys	Tästä voit valita haluamasi reititystilan, jota käytetään suuntaviivan piirtämiseen sijaintisi ja valitun kätkön/reittipisteen välillä. Voit valita joko linnuntien (suoran linjan) tai tarkat reitiohjeet kävelyä, pyöräilyä tai autoilua varten.  Tarkat reitiohjeet vaativat, että BRouter -sovellus on asennettu ja määritetty asianmukaisesti.