

Table of Contents

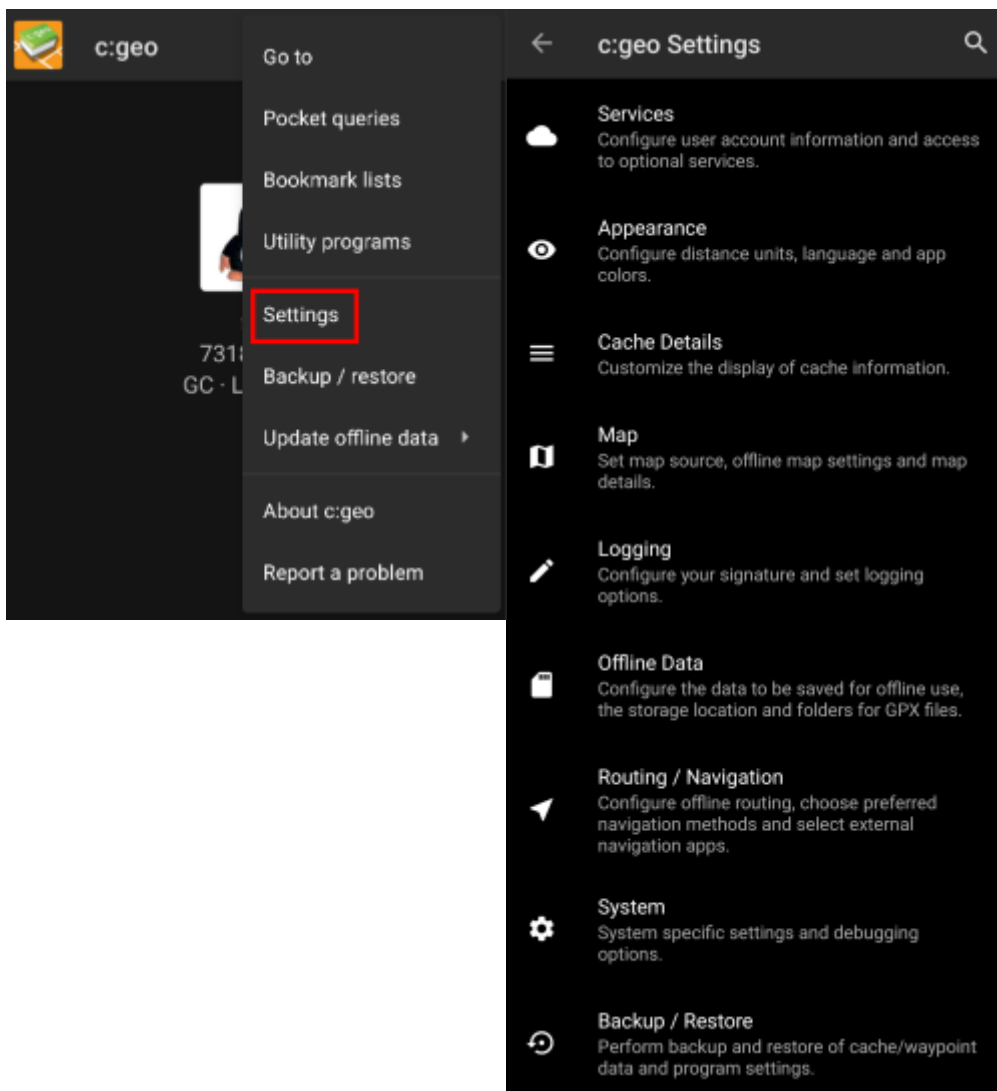
c:geon asetukset	2
Palvelut	3
Geocaching	3
Sosiaalinen media	4
Muut asetukset	6
Ulkoasu	7
Kätkön tiedot	8
Kartta	10
Kartan tiedot	10
Kartan sisältö	12
Mapsforgere-rajapinta	13
Kirjaaminen	13
Allekirjoitus	13
Mallineet	14
Muut lokkausasetukset	15
Offline-data	16
Navigointi	16
Järjestelmä	17
GPX	18
Varmuuskopiointi	18
Tietokanta ja kätködata	19
Muita erilaisia järjestelmäasetuksia	20

c:geon asetukset



Seuraavat sivut selittävät c:geon asetussivun toiminnot.

Voit avata asetukset painamalla kolmen pisteen valikkoa päävalikossa ja valitsemalla Asetukset:



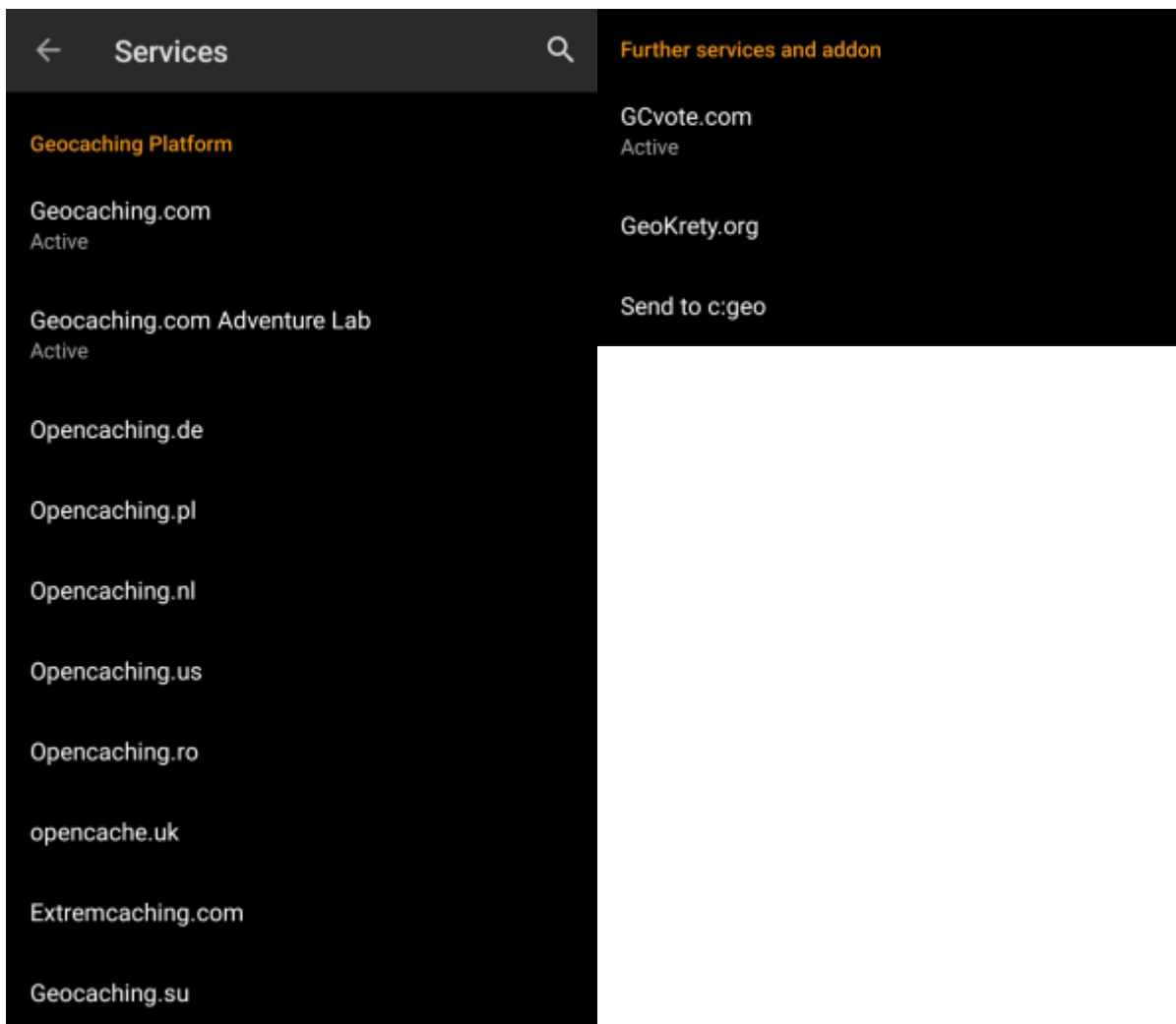
Tästä valikosta löydät seuraavat asetuserkat, mitkä selitetään yksityiskohtaisesti alla:

Kuvake	Valinta	Sisältö
	Palvelut	Aktivoi geokätköilypalvelut, joita haluat käyttää, muuta käyttäjätietojasi ja aktivoi lisäpalveluja kuten GCVote ja send2cgeo
	Ulkoasu	Aseta mittayksiköt, kieli ja ohjelman värit
	Kätkön tiedot	Kustomoi kätkön tietojen näyttöä ja piilota tietyt kätköt

Kuvake	Valinta	Sisältö
	Kartta	Aseta kartan lähde, offline-karttojen kansiot ja aseta offline-kartat ja niiden yksityiskohdat
	Kirjaaminen	Kustomoi kirjausasetuksia ja luo tai muokkaa omaa allekirjoitustasi
	Offline-data	Asetukset staattisille kartoille ja offline-kätköjen sekä näiden lokikuvien ja lisätietojen tallennustila
	Navigointi	Valitse oletusnavigointitapa ja aseta muut ulkoiset navigointiohjelmat
	Järjestelmä	Varmuuskopioi ja palauta kätkötietokanta sekä muuta edistyneitä järjestelmäasetuksia

Palvelut

Geocaching



Palveluasetuksien ensimmäisessä osiossa voit aktivoida c:geon käyttöön useita erilaisia geokätköily sivustoja.

Tällä hetkellä c:geo tukee seuraavia geokätköily sivustoja/palveluita:

Palvelu	Selite
geocaching.com	Tällä hetkellä suurin kaupallinen geokätköily sivusto, listaa kätkejä maailmanlaajuisesti
Opencaching Germany	Avoimeen lähdekoodiin perustuva ja ilmainen geokätköily sivusto, joka listaa kätkejä koko maailmassa, painotettuna maat Saksa, Itävalta, Sveitsi, Italia ja Espanja
Opencaching Poland	Avoimeen lähdekoodiin perustuva ja ilmainen geokätköily sivusto, joka listaa kätkejä Puolassa
Opencaching Netherlands	Avoimeen lähdekoodiin perustuva ja ilmainen geokätköily sivusto, joka listaa kätkejä Alankomaissa
Opencaching USA	Avoimeen lähdekoodiin perustuva ja ilmainen geokätköily sivusto, joka listaa kätkejä Yhdysvalloissa
Opencaching Romania	Avoimeen lähdekoodiin perustuva ja ilmainen geokätköily sivusto, joka listaa kätkejä Romaniassa
Opencaching UK	Avoimeen lähdekoodiin perustuva ja ilmainen geokätköily sivusto, joka listaa kätkejä Iso-Britanniassa
extremcaching.com	Yksityinen geokätköily sivusto, keskittyy pääasiassa korkean maastoarvon kätkeihin saksankielisillä alueilla
Geocaching Russia	Yksityinen geokätköily sivusto Venäjän geokätköille




Yksityiskohtainen ohje geokätköily sivustojen tunnistautumisprosessista löytyy ohjeesta [c:geon käytön aloitus](#).

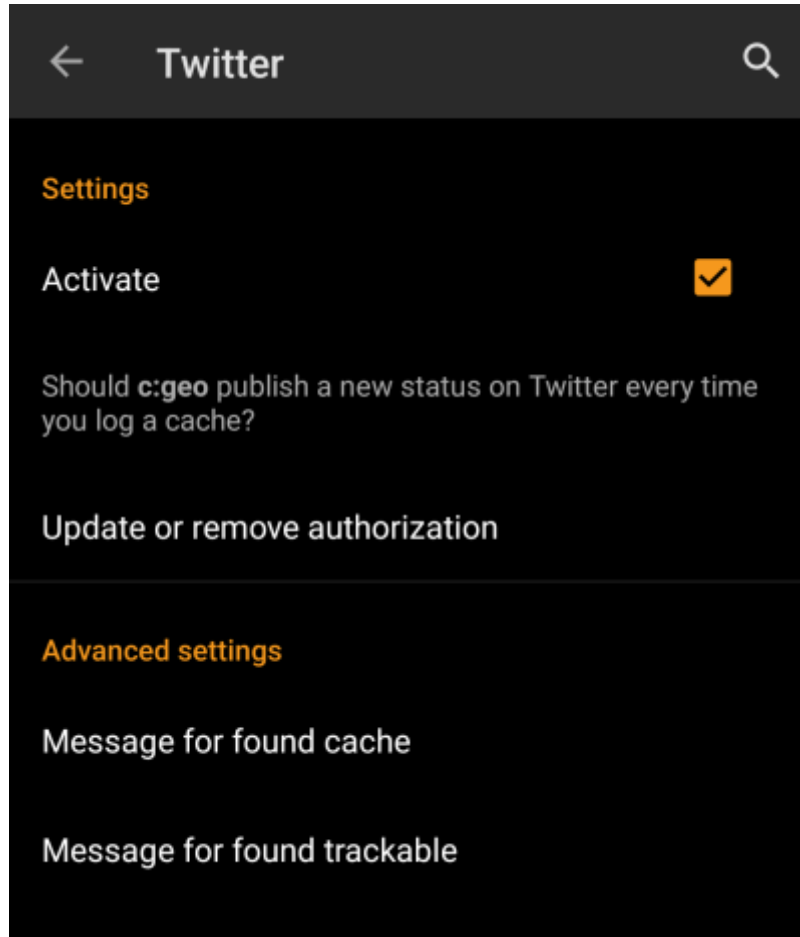
Lisäksi voit käyttää palveluvalikkoa asettaaksesi yhteyden lisäpalveluihin, jotka ovat saatavilla c:geohon:

Palvelu	Selite
GCVote	Sivusto geokätköjen laadun arvosteluun
GeoKrety	Vaihtoehtoinen sivusto matkaajille
Send2cgeo	Tarjoaa selaimen lisäosan, joka selatessa geokätköjä tietokoneella, lisää niitä c:geohon yhdellä painalluksella. Käy send2cgeon nettisivuilla saadaksesi lisätietoja tästä työkalusta.

Sosiaalinen media




Voit valtuuttaa c:geon twiittaamaan [Twitterissä](#) joka kerta kun jätät lokin kätkeille tai matkaajalle. Twitter-napin painamisen jälkeen valtuutusnäyttö aukeaa:



Valtuuttaaksesi Twitterin aktivoi palvelu ja klikkaa Valtuuta c:geo. Valtuutusnappien alla voit muokata malleita, joita käytetään viestin twiittaamiseen. Mallineet käyttävät samoja [tekstimalleja](#) kuin [lokallekirjoituksesi](#).

Twitter



The following process will allow c:geo to access Twitter.

Tapping the "authorize c:geo" button will start the process. This process will open up a web browser with a Twitter page. Log in on this page and allow c:geo to access your account. That's all.

START AUTHORIZATION

If you do not yet have an account tap below to be directed to the service's webpage to create an account. Make sure to use the method with username and password to create an account as c:geo does not support login via Google/Apple/Facebook. After account creation validation of your email address might be needed before you can use the login with c:geo.

CREATE AN ACCOUNT

Seuraavalla sivulla, klikkaa **Aloita** valtuutus avataksesi Twitterin sivun, jossa voit syöttää käyttäjänimen ja salasanan, ja valtuuttaa c:geon twiittaamaan puolestasi.

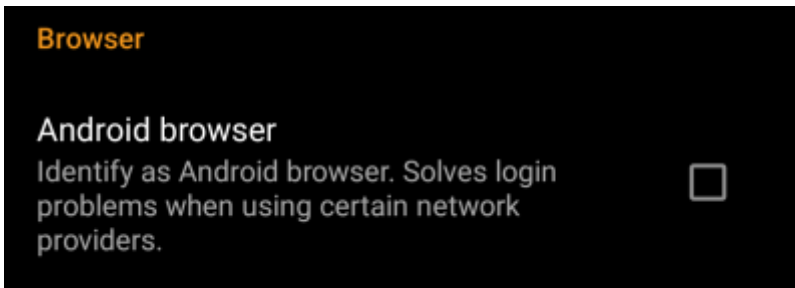
c:geo tukee sosiaalisista medioista tällä hetkellä vain Twitteriä. Kehitystiimillä on rajoitetut resurssit, ja keskittyy uusiin geokätköilytoimintoihin, joten meillä ei ole suunnitelmia Facebook-yhteyden lisäämiseksi.



Mutta jos olet jo Twitterin käyttäjä ja/tai etsit tapaa postata löytösi Facebookiin, huomaathan, että on mahdollisuus linkata Twitter Facebookiin. Linkatusta käyttäjätunnuksesta kaikki uudet twiitit (myös c:geon tekemät) lähetetään automaattisesti myös Facebookiin.

Tästä löydät lisätietoja [Twitterin tukisivustolla](#).

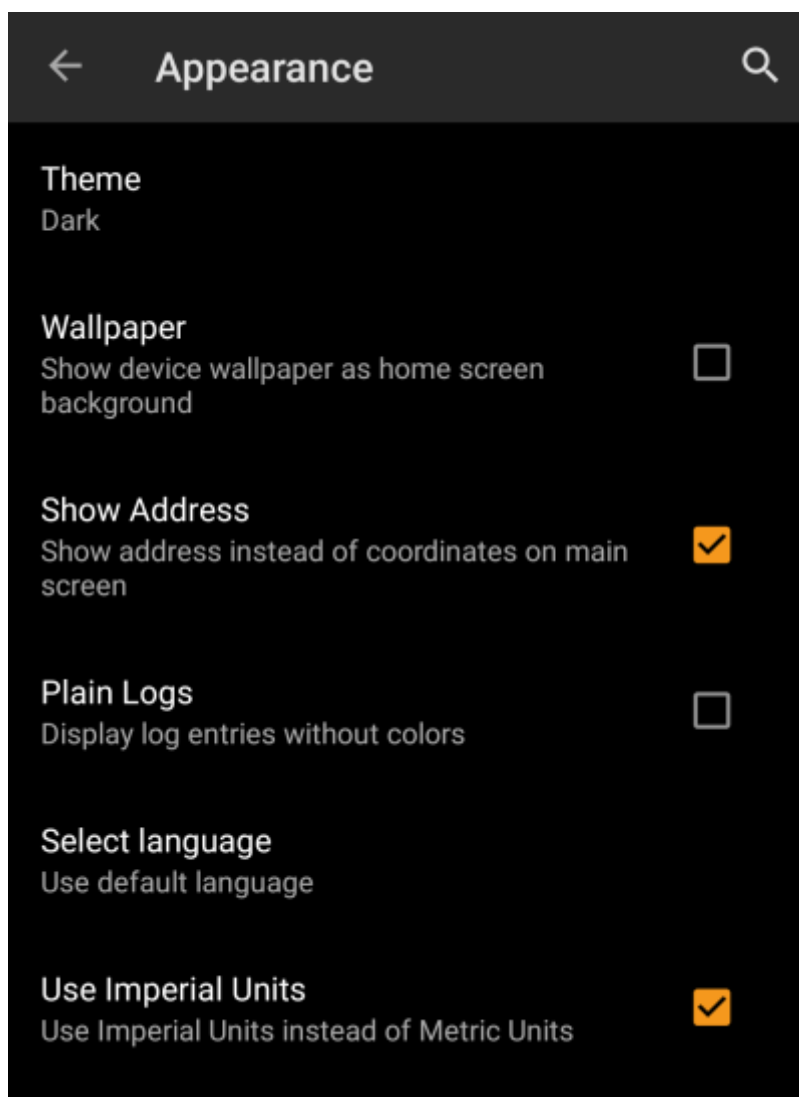
Muut asetukset




Valinta	Selite
Android-selain	Yhteensopivuussyiden vuoksi c:geo käyttää palveluita käytettäessä tietokoneen selaimen profiilia. Jotkut verkko-operaattorit eivät salli mobiiliyhteyden käyttöä tietokoneella, joten ne voivat estää kaiken tavallisen tietokoneen liikenteen, tehden c:geon käyttökelttomaksi. Tässä tapauksessa jotkut palvelut eivät toimi tai et voi edes tunnistautua. Tämän valinnan aktivointi muuttaa c:geota siten, että se tunnistautuu mobiili-Android-selaimena, ratkaistakseen tämän ongelman. Suosittelemme, että valitset tämän vain, jos yhteydessä on ongelmia.

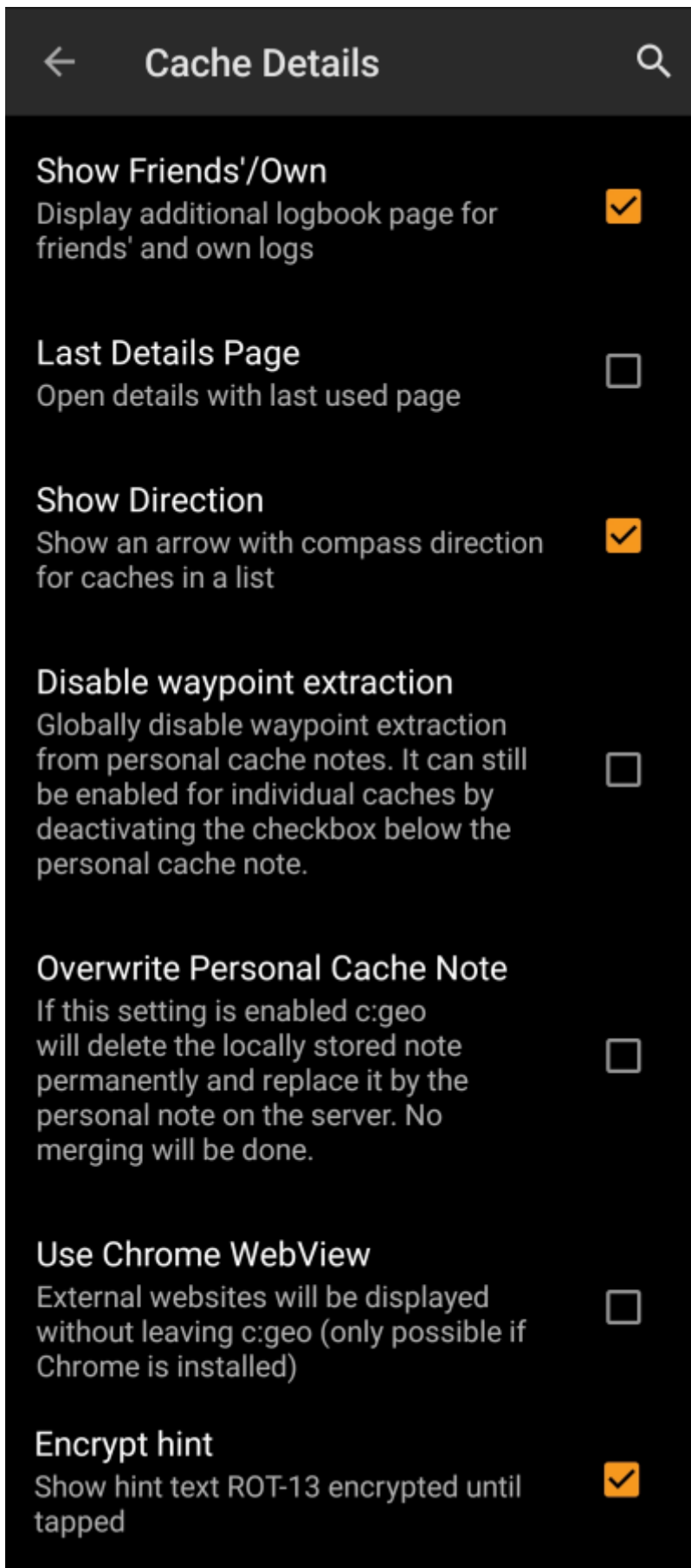
Ulkoasu

Tässä valikossa voit muuttaa c:geon ulkonäön perusasetuksia.






Valinta	Selite
Vaalea sävy	Tämä saa c:geon näyttämään mustan tekstin valkoisella pohjalla, sen sijaan kuin se näyttäisi valkoisen tekstin mustalla pohjalla. <i>(Oletus: Pois päältä)</i>
Näytä osoite	Tämä saa c:geon käyttämään käänteistä geokoodauspalvelua näyttääkseen päävalikon alareunassa koordinaattien sijaan nykyisen paikkakunnan nimen. <i>(Oletus: Päällä)</i>
Yksinkertaiset lokit	Valittuna, kaikki lokikirjat näytetään ilman värejä lukemisen helpottamiseksi. <i>(Oletus: Pois päältä)</i>
Käytä englanniksi	<p>Tämä pakottaa c:geon käyttämään puhelimen kielen sijaan englanninkielistä käyttäjäliittymää. Tämä voi olla kätevä siinä tapauksessa kun sinulla on ohjelman huonojen käännösten kanssa ongelmia. c:geon uudelleenkäynnistys tarvitaan valinnan muuttamisen jälkeen. <i>(Oletus: Pois päältä)</i></p> <p> Huomaathan, että Käytä englanniksi-valinta näyttää kaikki päivämäärät muodossa kuukausi/päivä/vuosi.</p>
Käytä brittiläistä yksikköjärjestelmää	Tämä valinta pakottaa käyttämään brittiläistä yksikköjärjestelmää (mailit/jalat) metrisen järjestelmän (kilometrit/metrit) sijaan. <i>(Oletus: Päällä (englannin kielelle), Pois päältä(kaikille muille kielille))</i>

Kätkön tiedot

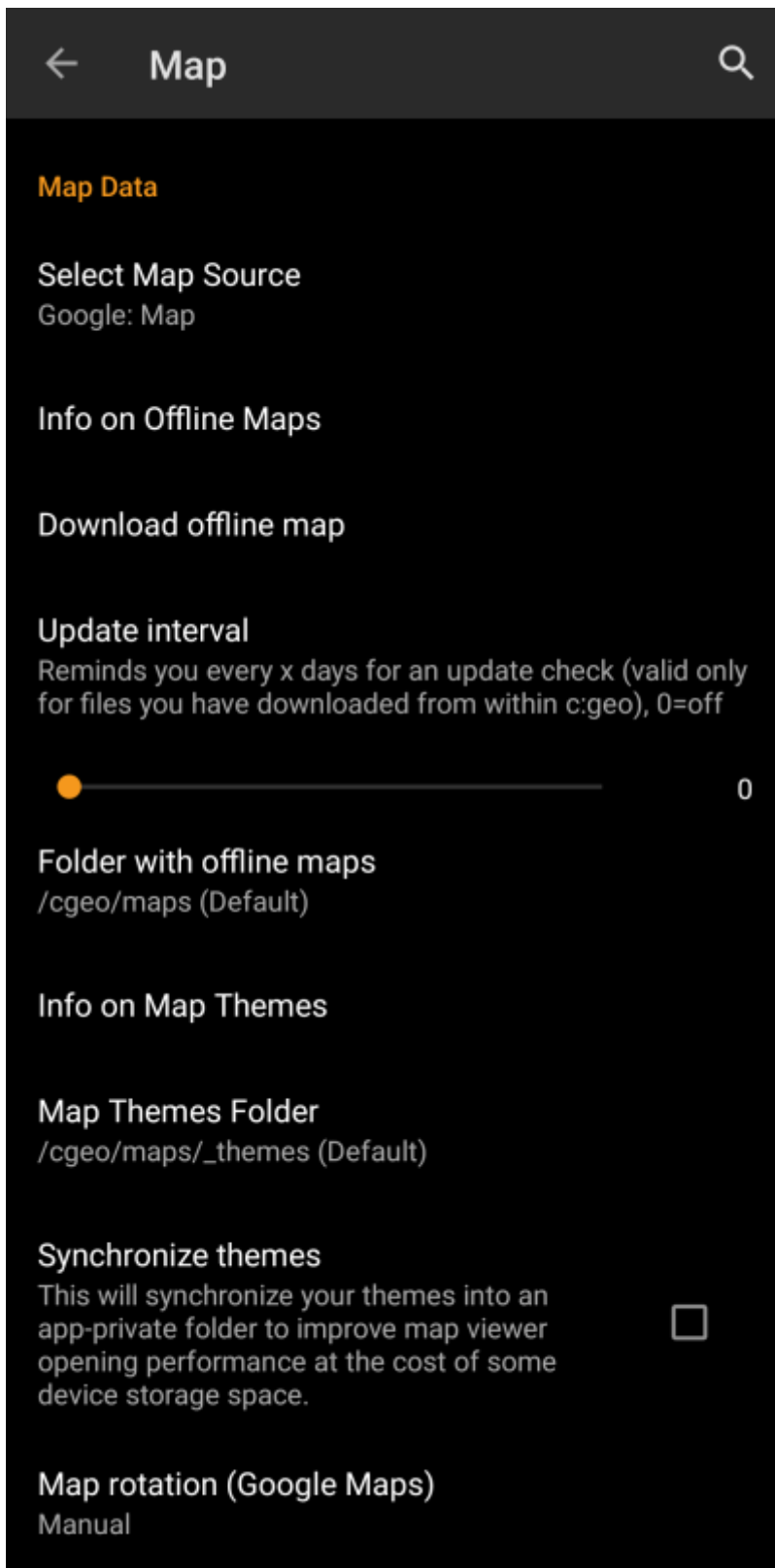


Valinta	Selite
Näytä ystävien/omat	Näyttää ylimääräisen lokikirjasivun, joka listaa omat kirjauksesi sekä ystäväsi kirjaukset (perustuen geocaching.com-sivuston ystävä-toimintoon). (Oletus: Päällä)


Valinta	Selite
Viimeisimmät tiedot - sivu	Kun valinta on pois päältä, Lisätietoja-nappi avaa aina Yksityiskohdat-sivun. Valinnan ollessa päällä c:geo muistaa viimeksi käytössä olleen sivun ja avaa kaikki kätköt tälle sivulle (kuten Reittipisteet). (Oletus: Pois päältä)
Näytä suunta	Näyttää pienen nuolen kaikissa kätkölistoissa, näyttääkseen karkean suunnan kätkölle laitteen sijaintitietoon perustuen. Kun tämä voi auttaa sinua päättämään onko kätkö esimerkiksi edessä tai takana, sitä ei ole kuitenkaan suunniteltu korvaamaan muita c:geon navigointitapoja. (Oletus: Päällä)  geocaching.comin peruskäyttäjät näkevät hakutuloksissa vain staattiset suuntakuvat, mutta ei liikkuvia nuolia.
Piilota omat ja löydetyt	Piilottaa omat tai jo löydetyt kätköt kaikissa c:geon onlinetoiminnoissa, mutta ei offline-listoissa (eli tallennetuissa kätköissä).  Teknisten rajoitusten vuoksi omien ja löydettyjen kätköjen piilotus live-kartalta ei aina toimi. Kartan tarkennus auttaa näiden rajoitusten kiertämisessä.
Piilota hyllytetyt	Piilottaa hyllytetyt kätköt kaikissa c:geon onlinetoiminnoissa, mutta ei offline-listoissa (eli tallennetuissa kätköissä).  Teknisten rajoitusten vuoksi hyllytettyjen kätköjen piilotus live-kartalta ei aina toimi. Kartan tarkennus auttaa näiden rajoitusten kiertämisessä.

Kartta

Kartan tiedot



Valinta	Selite
Karttalähde	Määrittää kartan, mitä käytetään kaikissa c:geon karttatoiminnoissa. Tämä lista sisältää kaikki saatavilla olevat online-kartat sekä offline-polusta löytyvät offline-kartat. Voit vaihtaa tätä asetusta myös suoraan live-kartalta valitsemalla karttalähdekuvakkeen ja valitsemalla toisen karttalähteen .
Offline-karttojen tiedot	Tämä infovalinta tarjoaa lisätietoja tuetuista offlinekarttojen muodoista ja linkin meidän FAQ:hun , molemmat englanniksi.

Valinta	Selite
Offline-karttojen polku	Tästä voit valita polun, joka sisältää Mapsforgen offlinekarttojen tiedostot.  Voi olla, ettei automaattinen haku pysty etsimään kaikista kansioista/muisteista. Jos karttapolkua ei löydetä automaattisesti, käytä Valitse kansio-toimintoa , joka näytetään kun haku on suoritettu.
Tietoja karttateemoista	Tämä infovalinta tarjoaa lisätietoja tuetuista offlinekarttateemoista ja linkin meidän FAQ:hun , molemmat englanniksi.
Karttateemojen polku	Tästä voit valita polun, joka sisältää offlinekarttateemat.
Skaalaa kartan teksti	Skaalaa offline-karttojen teksti oman laitteen näytön resoluution mukaisesti. Voi helpottaa kartan tekstien luettavuutta isoilla näytöillä varustetuilla laitteilla. (Default: Activated)



Lisätietoja c:geon offline-kartoista löydät [Offline-kätköilyn](#) ohjesivulta!

Kartan sisältö

Map Content



Show history track
When activated (and GPS is on) c:geo saves the history of your movements as a track and displays it on the map.

History track max. length
Set maximum length of history track (enforced on each startup of c:geo). Default value is 700 points - adjust according to available memory.

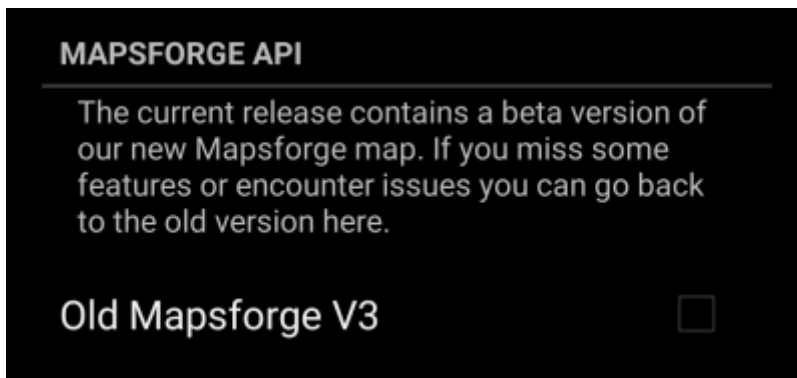
700

Big icons
If enabled, symbols like the 'found smiley' or the 'corrected coordinates' marker will be shown enlarged on the map instead of the cache type icon.

D/T rating on cache icons
Show an marker for the Difficulty (left) and Terrain (right) ratings on cache markers in upper-right corner (stored marker is moved to middle).

Valinta	Selite
Näytä reittipisteet	Tästä voit säätää rajan tallennettujen kätköjen kartalla näkyville reittipisteille. Jos näytöllä näkyy vähemmän kuin valittu määrä kätköjä, näiden lisäksi näytetään näiden reittipisteet. (Oletus: 20)
Näytä suunta	Näyttää kartalla suoran linjan (tai reititetyn linjan, reititysvalinnan ollessa aktiivisena) sijaintisi ja navigointikohteen välillä. Voit tällä aktivoida suuntalinjan avaamalla kartan yhdelle kätkölle, tai valitsemalla kätkön kartalla ja valitsemalla popup-ikkunasta reititystoiminnan (jälkimmäistä voidaan käyttää vain offline-kartoilla). (Oletus: Päällä)
Näytä reitti	Voit tällä aktivoida reittilinjan, joka näyttää kartalla kuljetun reitin laitteen sijainnin ja liikkeidesi mukaisesti. (Oletus: Pois päältä)  Tämä ominaisuus ei tarjoa reitin nauhoitusta tai pysyvää reittiä. Reitti on tarkka vain silloin kun käytät karttaa ja GPS on päällä. Jos poistut kartalta tai laitat GPS:n pois päältä, reittiin voi tulla "hyppyjä" tai katkoksia. Jos haluat luotettavan reittinauhoituksen, sinun tulisi käyttää sitä varten räätälöityä ohjelmaa.
Laske reitti	Tällä asetuksella voit asettaa maksimipituuden reitille joka lasketaan ja näytetään kartalla sinun ja valitun kätkön välillä. (Oletus: 10km)  Tämä toiminto vaatii Brouter-apusovelluksen laitteeseesi asennettuna.

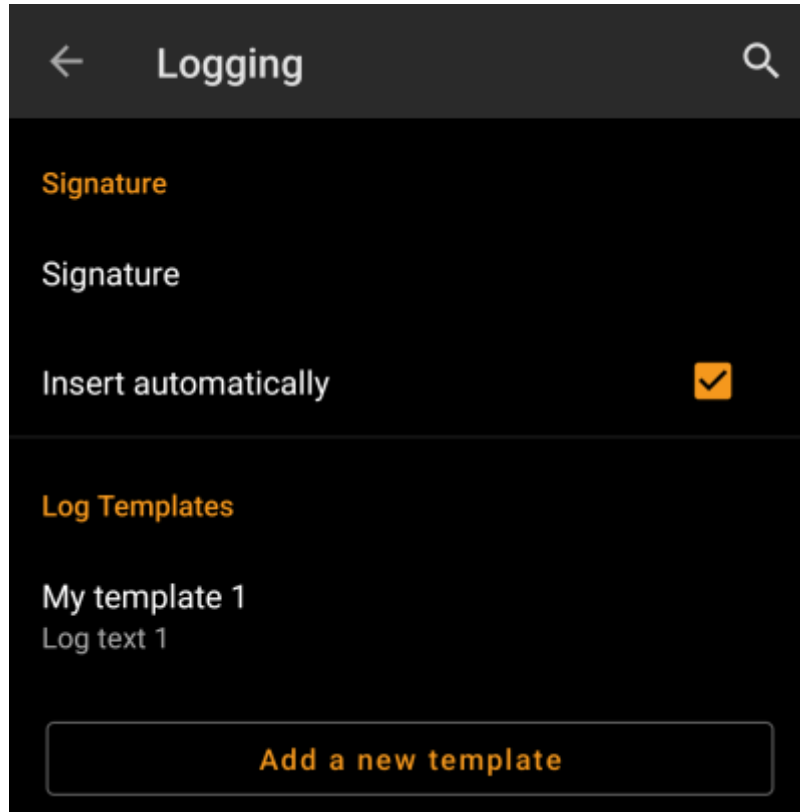
Mapsforge-rajapinta



Valinta	Selite
Vanha Mapsforge V3	Kesäkuusta 2018 c:geo on tukenut uutta versiota Mapsforge-kirjastosta. Jotkin näiden kirjastojen toiminnot ovat vielä kehityksen alla, joten voit tarvittaessa palata vanhoihin Mapsforge v3-versioon valitsemalla tämän. On kuitenkin suositeltavaa, että paremman suorituskyvyn sekä laajemman offline-karttojen tuen vuoksi käytät uudempia Mapsforgen kirjastoja. (Oletus: Pois päältä)

Kirjaaminen

Allekirjoitus




Valinta	Selite
Allekirjoitus	Tämä valinta avaa tekstinäkymän, jossa voit muokata omaa allekirjoitusmalliasi, jota käytetään jokaisen c:geon kautta tekemäsi loggauksesi alareunassa. Editorissa voit klikata Lisää malli nähdäksesi listan kaikista malleista, joita voit käyttää (yksityistietoja alla).
Lisää automaattisesti	Tämä valinta lisää allekirjoituksen lokitekstiä automaattisesti, kun aloitat kätkön loggauksen c:geossa. Jos tämä on pois päältä, voit asettaa allekirjoituksen tarvittaessa manuaalisesti valitsemalla + ja Allekirjoitus kätkön kirjausnäkyssä. <i>(Oletus: Pois päältä)</i>

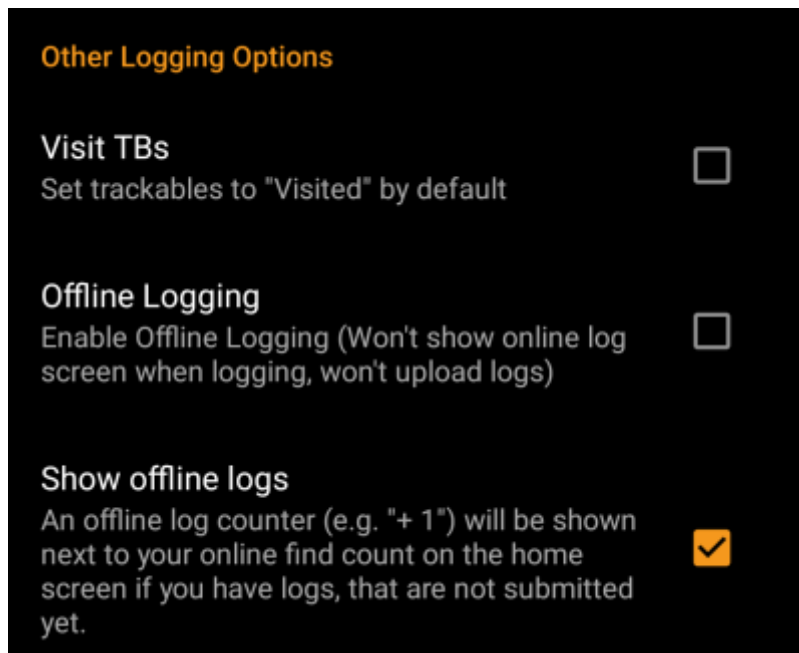
Mallineet

Luodessasi allekirjoitusta, voit käyttää useita mallineita, jotka laajennetaan myöhemmin käytettäessä allekirjoitusmallia:


Mallineen nimi	Valinta	Selite	Esimerkki
[DATE]	Päivämäärä	Lokikirjauksen päivä. Päivämäärän muoto riippuu laitteesi päivämäärämuotoasetuksista.	4.6.2018
[TIME]	Aika	Lokikirjauksen kellonaika. Kellonajan muoto riippuu laitteesi kellonaikamuotoasetuksista.	14:50
[DATETIME]	Päivämäärä & aika	[DATE]:n ja [TIME]:n yhdistelmä, kuten yllä.	4.6.2018 14:50
[USER]	Käyttäjä	Käyttämäsi nimimerkki siinä palvelussa, mihin nyt kirjattava kätkö on merkitty.	Käyttäjänimi

Mallineen nimi	Valinta	Selite	Esimerkki
[NUMBER]	Numero	Nykyinen löytömääräsi siinä palvelussa, mihin nyt kirjattava kätkö on merkitty, nostettuna yhdellä, tuloksena löytönumero kyseiselle kätkölle.  Huomaathan, ettei tämä malline ole luotettava jos käytät offline-kirjausta. Manuaalinen muokkaus voi olla tässä tapauksessa tarpeen.	4853
[OWNER]	Omistaja	Kirjattavan kätkön omistajan nimimerkki	SuperOwner
[NAME]	Nimi	Kirjattavan kätkön nimi	My first hide
[DIFFICULTY]	Vaikeusaste	Kirjattavan kätkön vaikeusaste	D2,5
[TERRAIN]	Maasto	Kirjattavan kätkön maastoarvo	T4,0
[SIZE]	Koko	Kirjattavan kätkön kokotieto	Iso
[URL]	URL	Kirjattavan kätkön URL-linkki	http://coord.info/GC77
[LOG]	Lokiteksti	Tämä malline sisältää itse logikirjauksen, jossa ei tietenkään ole mitään järkeä käytettäessä sitä logikirjauksessa, mutta se voi olla käytännöllinen twiittausten mallineissa .	Tämä on oma lokikirjaus. KK!

Muut lokkausasetukset

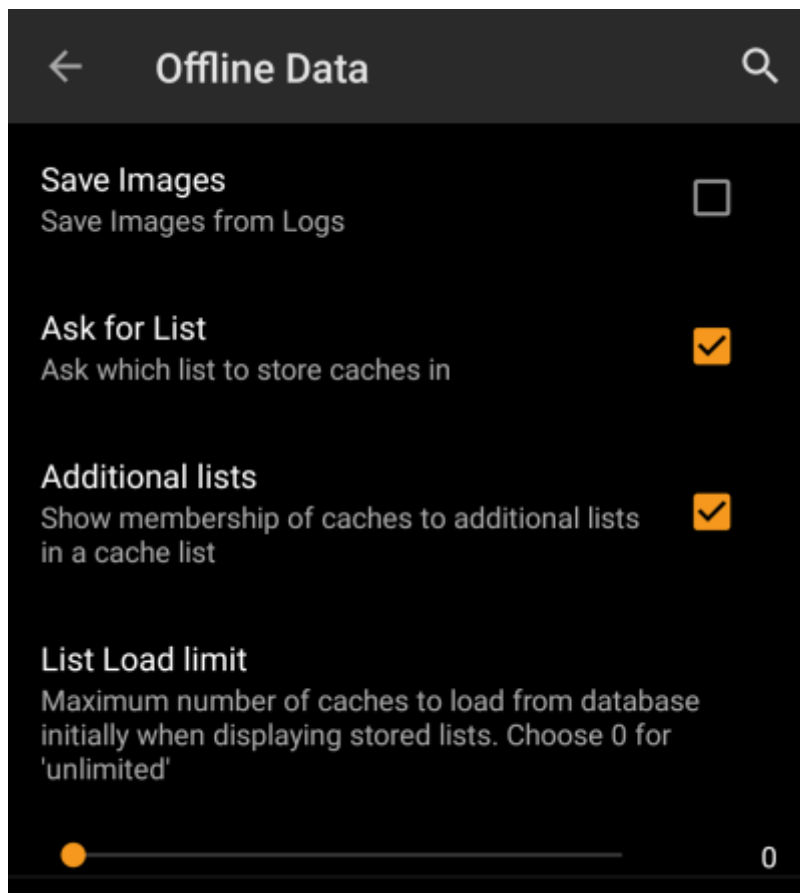


Valinta	Selite
Reissaajien vierailu	Tämä valinta asettaa kaikki mukanasasi oleville matkaajille Vieraili-valinnan kirjatessasi kätköä. <i>(Oletus: Pois päältä)</i>
Offline-lokkaus	Tämä toiminto aktivoi nopea offline-lokkaus-toiminnon, korvaten normaalin kirjausnäkyvän. Tätä voidaan käyttää offline-lokkausten/kenttämuistiinpanojen kirjaamiseen. Normaaali kirjausnäkyvä on tällöin saatavilla nopea offline-lokkaus-alavalikosta. <i>(Oletus: Pois päältä)</i>



Lisätietoja c:geon offline-toiminnoista löydät [Kenttämuistiinpanot](#)-kappaleesta!

Offline-data

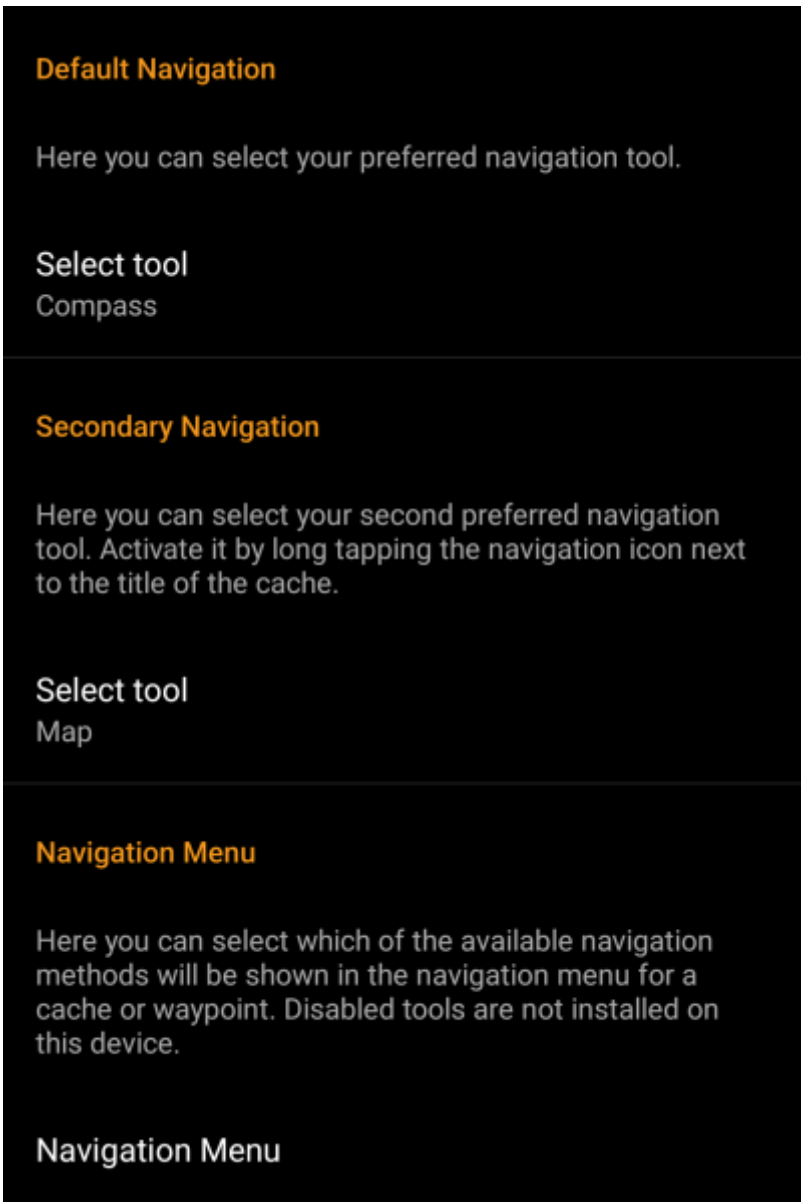


Valinta	Selite
Staattinen kartta	Tämä toiminto on poistettu.
Staattinen kartta (reittipisteet)	Tämä toiminto on poistettu.
Tallenna kuvat	Tämä valinta saa c:geon tallentamaan kaikki lokikirjausten kuvat laitteellesi offline-käyttöön. Sinun tulee päivittää kaikki aiemmin tallennetut kätköt tämän toiminnon aktivoinnin jälkeen, jotta saat näiden kätköjen lokikirjausten kuvat laitteellesi. Jos tämä on pois päältä, lokikirjausten kuvat ladataan vain tarvittaessa (avattaessa ne tai avaamalla kuvien välilehti), mutta tallennetaan pysyvästi laitteelle, kunnes poistat kätkön laitteeltasi. <i>(Oletus: Pois päältä)</i>
Kysy listausta	Kun tämä on päällä, sinulta kysytään kätköä tallennettaessa mihin listaan kätkö tallennetaan c:geossa. Jos tämä on pois päältä, kaikki kätköt tallennetaan oletuslistaan. <i>(Oletus: Päällä)</i>



Löydät lisätietoja c:geon offline-toiminnoista [Offlinekäytön](#) artikkelissa!

Navigointi





Valinta	Selite
Ensisijainen navigointi	Voit valita tästä oletusnavigointityökalusi, joka tarjoaa helpon ja nopean pääsyn haluamaasi navigointitapaan. Valittu työkalu avataan lyhyellä napautuksella kompassikuvakkeen päältä, joka löytyy kätkön tietojen yläosasta sekä kätkön ponnahdusikkunasta. (Oletus: <i>Kompassi</i>)
Toissijainen navigointi	Voit valita tästä toissijaisen navigointityökalusi, joka tarjoaa helpon ja haluamasi pääsyn tähän navigointitapaan. Valittu työkalu avataan pitkällä napautuksella kompassikuvakkeen päältä, joka löytyy kätkön tietojen yläosasta sekä kätkön ponnahdusikkunasta. (Oletus: <i>Kartta</i>)
Navigointivalikko	Tämä osio tarjoaa mahdollisuuden joidenkin asennettujen ja c:geossa saatavilla olevien navigointitapojen kytkemiseen päälle ja pois. Voit käyttää tätä siivotaksesi navigointitapojen listaa, esimerkiksi kytkemällä pois ne navigointitavat, joita et koskaan käytä. (Oletus: <i>Kaikki päällä</i>)

 Löydät lisätietoja navigointityökaluista [tuettujen navigointitapojen](#) artikkelista.

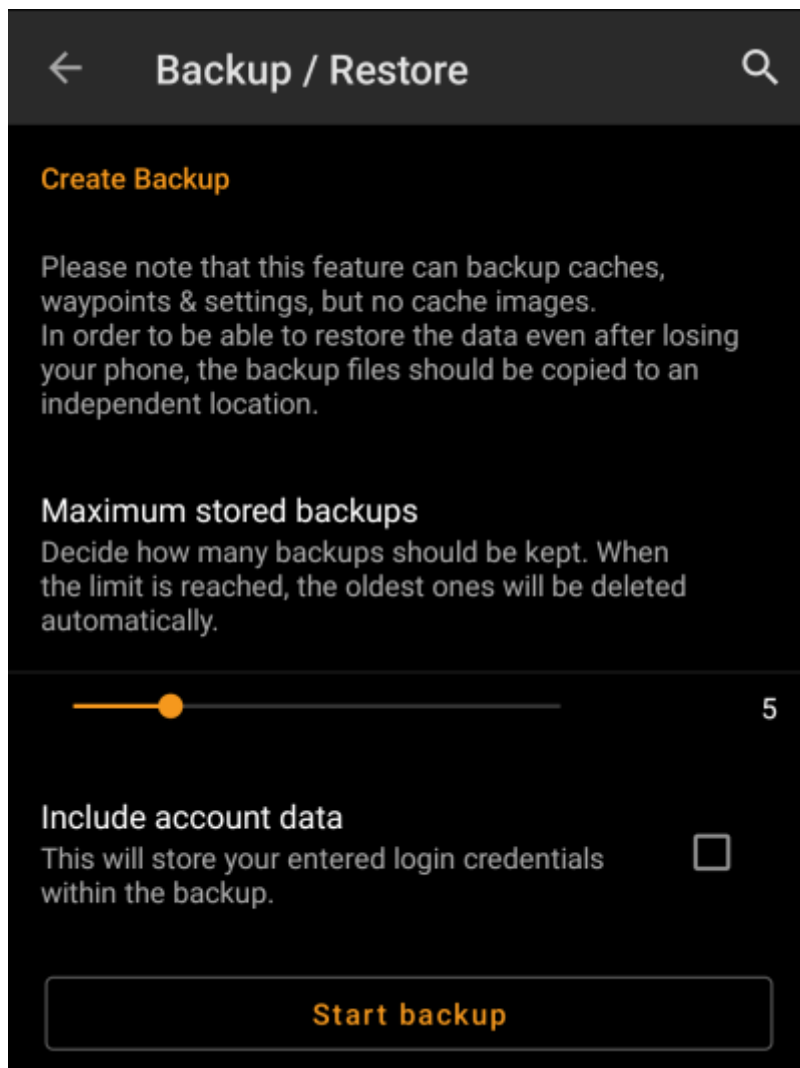
Järjestelmä


GPX



Valinta	Selite
GPX:n vientikansio	Valitse kansio, mihin c:geosta vietävä GPX-tiedosto tallennetaan. (Oletus:/cgeo/gpx)  c:geolla tulee olla kirjoituslupa valittuun kansioon, joten varmistu, että valitset kansion sisäisestä muistista, ei SD-kortilta..
GPX:n tuontikansio	Valitse kansio, mistä c:geo etsii GPX-tiedostoja tuotavaksi c:geoon.

Varmuuskopiointi



Valinta	Selite
Varmuuskopiointi	Luo varmuuskopion tiedostoon <code>cgeo.sqlite</code> , joka sisältää kaikki tallentamasi kätköt. Varmuuskopiotiedosto tallennetaan sisäiseen muistiin kansioon <code>/cgeo/backup</code> . Jos kansiossa on jo varmuuskopiotiedosto, niin sinulta kysytään haluatko korvata vanhan varmuuskopion uudella. Varmuuskopiotiedosto säilyy kansiossa (jopa silloin kun poistat <code>c:geon</code> asennuksen) kunnes poistat sen manuaalisesti tai korvaat sen uudella varmuuskopiolla.
Palauta	Palauttaa kaikki kätköt olemassa olevasta varmuuskopiotiedostosta <code>cgeo.sqlite</code> kansiota <code>/cgeo/backup</code> tallennettujen kätköjen listallesi.  Varmuuskopion palautus korvaa kaikki tallennetut kätköt varmuuskopiassa olevilla kätköillä. Huomioithan tämän, ennen kuin käytät tätä toimintoa.

Tietokanta ja kätködata

Database location




You may store the database of `c:geo` either system internally or into a folder on your user storage. We recommend to only activate this option if you need regular manual access to your database file.

On user storage

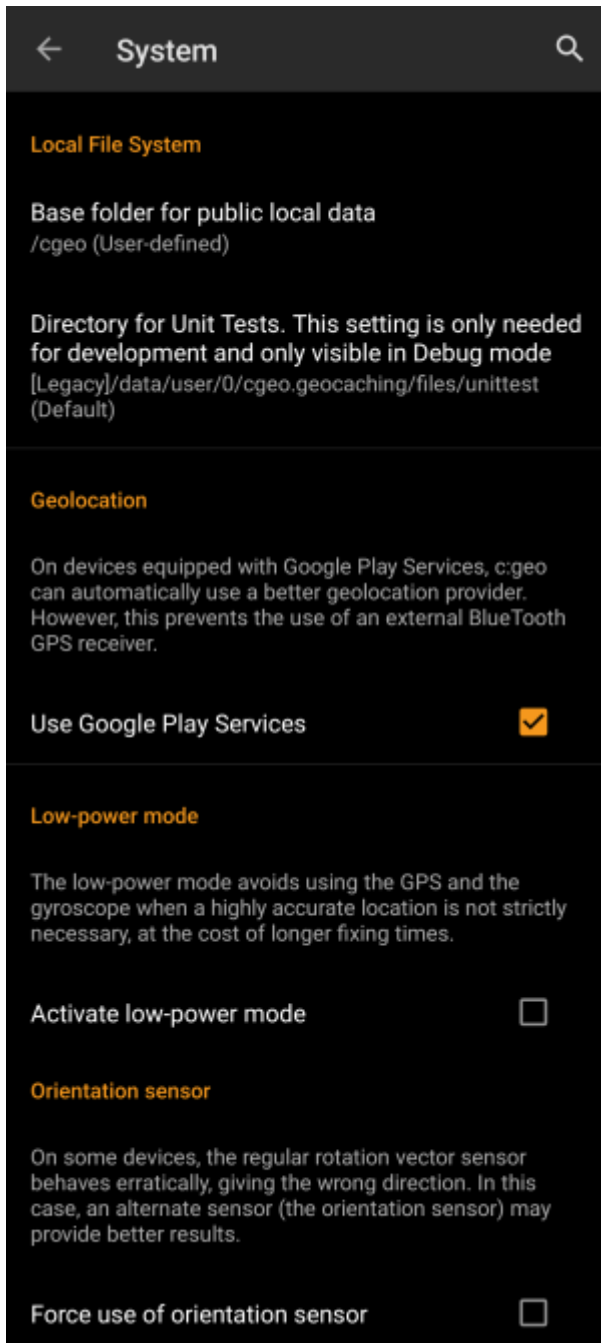
Geocache data folder

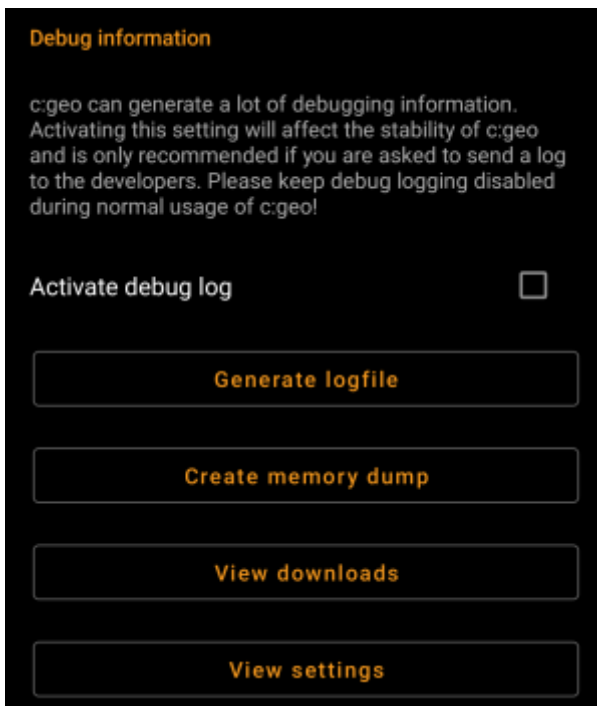
You may choose to store the additional data for geocaches (spoilers, log images, ...) on your external storage (emulated or real external SD card depending on your device).





Select data folder
`/storage/emulated/0/Android/data/cgeo.geocaching/files`


Valinta	Selite
Tietokannan sijainti - Ulkoisessa muistissa	<p>Kätkötietokanta sisältää pääasiassa listan tallentamista kätköistäsi. Voit tallentaa tämän tietokannan sisäiseen tai ulkoiseen muistiin. Tietokannan sijoittaminen ulkoiseen muistiin saattaa säästää sisäistä muistia, mutta suorituskyky saattaa hieman heikentyä ja c:geo ei toimi jos ulkoinen muisti ei ole saatavilla tai poistat tietokantatiedoston.</p> <p>Koska tietokannan saatavuus on kriittistä c:geon toimivuuden kannalta, ja koko on tyypillisesti vain muutama megatavu, päätimme kieltää siirtämistä sitä ulkoiselle SD-kortille. Valitsemalla "Ulkoisessa muistissa" tietokanta siirretään kansioon /Android/data/cgeo.geocaching/files/databases (voi vaihdella laitteesta riippuen).</p> <p> Suurimmassa osassa puhelimista järjestelmän ja sisäinen muisti ovat vain eri alueita samasta fyysisestä tallennustilasta, joten tämä toiminto on käytännöllinen vain erityisissä puhelinmalleissa, ja erikoistilanteissa. SD-korttia ei käytetä tässä toiminnossa.</p>
Kätködatan kansio - Valitse kätködatan kansio	<p>Kätköjen lisädata voi olla paljon isompi kuin yllämainittu kätkötietokanta, koska se sisältää kaikki kätkökuvauksen kuvat sekä mahdollisesti lokikirjausten kuvat sekä staattiset kartat. Oletuksena tämä data tallennetaan sisäisen muistin kansioon /Android/data/cgeo.geocaching/files/GeocacheData/. Jos laitteesi tulee ulkoista SD-korttia, niin tämä valinta näyttää saatavat kansiot, sekä nykyisen kätködatan koon, ja saatavilla olevan muistin määrän kohdekansioissa.</p> <p> Kätködatan siirto muistien välillä voi kestää pitkään riippuen kätködatan määrästä. Älä keskeytä prosessia. Varmista, että laiteessasi on riittävästi virtaa.</p> <p> Jos poistat SD-kortin tai SD-kortti on täynnä, kätköjen lisätiedot eivät ole saatavana ja c:geo ei luultavasti toimi odotetulla tavalla.</p>

Muita erilaisia järjestelmäasetuksia





Valinta	Selite
Poista orpotiedostot	<p>c:geo tallentaa kätkön kuvat, lokikuvat sekä muut tiedostot erilliseen kansioon (katso Kätködatakansio). Joissakin tapauksissa (esimerkiksi palautettaessa varmuuskopiosta) tämä kansio saattaa sisältää vanhentuneita tiedostoja kätköistä, jotka eivät ole enää tallennettuna laitteeseen. Tämä vanhentunut tiedosto voidaan poistaa tällä toiminnolla.</p> <p> Kun poistat tallennettuja kätköjä listalta, kätköjen lisädata säilytetään 3 vuorokautta, uudelleen lataamisen välttämiseksi käyttäjän virheen varalta. Tämän ajan jälkeen se poistetaan automaattisesti. Tätä toimintoa ei tarvitse tässä tapauksessa käyttää, ja sillä ei ole merkitystä koska kätködata säilytetään 3 vuorokauden ajan.</p>
Käytä Google Play Palveluita	<p>Laitteissa, jossa on Google Play Palvelut, c:geo voi automaattisesti käyttää parempaa geosijaintipalvelua saadakseen parempia tuloksia ja säästääkseen virtaa..</p> <p> Jos haluat käyttää ulkoista Bluetooth GPS-vastaanotinta sinun tulee kytkeä tämä pois päältä!</p> <p> Joissakin laitteissa Google Play Palvelut ovat saatavilla, mutta ei toimi luotettavasti. Jos sinulla on paikannuksen kanssa ongelmia, tai paikannus ei toimi ollenkaan, kytke tämä valinta pois ja yritä uudelleen.</p>
Aktivoi virransäästötila	<p>Virransäästötilassa c:geo välttää GPS:n ja gyroskoopin käyttöä tilanteissa, joissa tarkka sijainti ei ole välttämätön (kuten kätkölistoissa). Tämä voi kuitenkin venyttää GPS-signaalin hakemisen aikaa silloin, kun tarkkaa sijaintia tarvitaan. Joissakin tilanteissa tämä pidentää puhelimen käyttöaikaa virran suhteen. Suosittelemme kuitenkin tämän valinnan pitämistä pois päältä, koska korkein tarkkuus on kätevintä geokätköilyssä yleensäkin. </p>
Pakota suuntatunnistimen käyttö	<p>Joissakin laitteissa tavallinen gyroskooppi käyttäytyy väärin, antaen väärän suunnan käytettäessä c:geon kompassia. Tässä tapauksessa voit tällä valinnalla pakottaa suuntatunnistimen käytön, joka saattaa antaa paremman tuloksen. Suosittelemme tämän käyttämistä vain silloin, kun kompassin käytön kanssa on ongelmia.</p>

Valinta	Selite
Mahdollista laitteistokiihdytys	Laitteistokiihdytys renderöi graafiset elementit nopeammin näytölle ja tarjoaa paremman kokemuksen käytettäessä c:geota. Joissakin laitteissa käyttöjärjestelmä sisältää bugeja, jotka voi tehdä jotkut tekstit sumeaksi (etenkin lihavoidun tekstin). Poista tämä valinta vain kyseisessä tapauksessa.
Aktivoi vianjäljitysloki	c:geo voi generoida paljon vianjäljitystietoja, joita voidaan käyttää kehitystarkoituksiin. Käytä tätä toimintoa vain silloin, kun sinua kysytään lähettämään vianjäljitysloki c:geon kehittäjille, tai jos tiedät varmasti mitä teet.  Tämä toiminto vaikuttaa c:Geon vakauteen. c:geon normaalikäytössä pidä tämä valinta pois päältä!
Luo muistivedos	Tämä on toiminto kehittäjille, joka auttaa jäljittämään ongelmia c:geon muistin käsittelyssä. Tämä toiminto ei ole kovin avulias sinulle, vaan se tekee todella ison muistivedoksen järjestelmäsi muistiin. Joten parempi, ettet käytä sitä. 