

# Table of Contents

|                                              |    |
|----------------------------------------------|----|
| <b>c:geon asetukset</b> .....                | 2  |
| <b>Palvelut</b> .....                        | 3  |
| Geocaching .....                             | 3  |
| Sosiaalinen media .....                      | 5  |
| Muut asetukset .....                         | 7  |
| <b>Ulkoasu</b> .....                         | 8  |
| <b>Kätkön tiedot</b> .....                   | 9  |
| <b>Kartta</b> .....                          | 11 |
| Kartan tiedot .....                          | 11 |
| Reittipisteet .....                          | 13 |
| Kartan sisältö .....                         | 14 |
| Kartan käyttäytyminen .....                  | 15 |
| Läheisyysilmoitus .....                      | 15 |
| Kartan viivojen muokkaus .....               | 17 |
| Muut kartan asetukset .....                  | 19 |
| <b>Kirjaaminen</b> .....                     | 19 |
| Allekirjoitus .....                          | 19 |
| Mallineet .....                              | 20 |
| Muut lokkausasetukset .....                  | 21 |
| <b>Offline-data</b> .....                    | 21 |
| Yleinen .....                                | 22 |
| GPX .....                                    | 22 |
| Tietokanta ja kätködata .....                | 23 |
| Ylläpito .....                               | 24 |
| <b>Navigaatio</b> .....                      | 24 |
| Offline-reititys .....                       | 24 |
| Navigointityökalut .....                     | 26 |
| <b>Järjestelmä</b> .....                     | 28 |
| Juurikansio, Geolokaatio & Orientaatio ..... | 28 |
| Laitteistokiihdytys & Vianetsintä .....      | 30 |
| <b>Varmuuskopiointi / Palautus</b> .....     | 32 |
| Luo varmuuskopio .....                       | 32 |
| Varmuuskopion palautus .....                 | 33 |

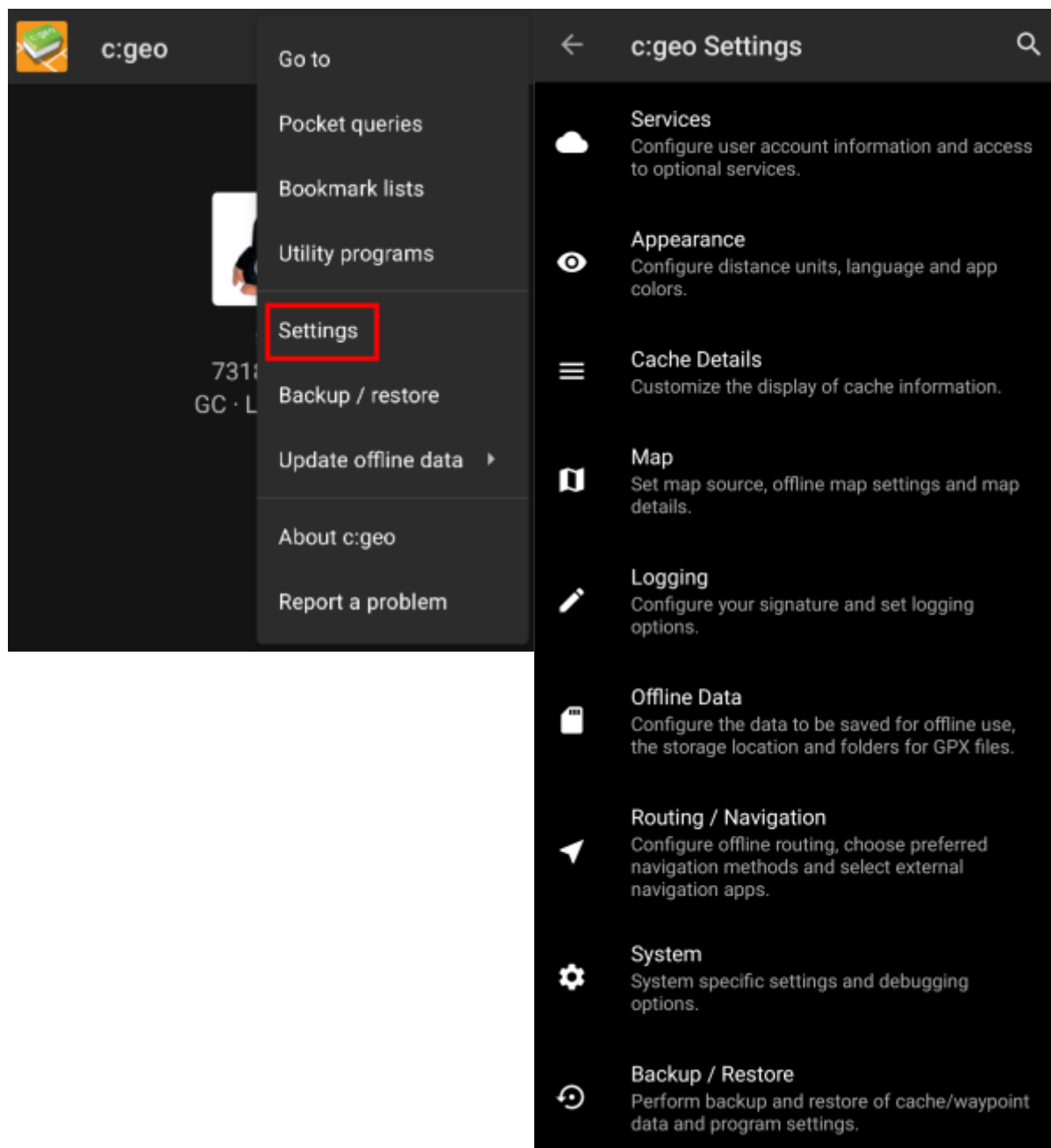


## c:geon asetukset



Seuraavat sivut selittävät c:geon asetussivun toiminnot.

Voit avata asetukset painamalla kolmen pisteen valikkoa päävalikossa ja valitsemalla Asetukset:



Tästä valikosta löydät seuraavat asetusluokat, mitkä selitetään yksityiskohtaisesti alla:

| Kuvake                                                                              | Valinta                                      | Sisältö                                                                                                                                                       |
|-------------------------------------------------------------------------------------|----------------------------------------------|---------------------------------------------------------------------------------------------------------------------------------------------------------------|
|                                                                                     | <a href="#">Palvelut</a>                     | Aktivoi geokätköilypalvelut, joita haluat käyttää, muuta käyttäjätietojasi ja aktivoi lisäpalveluja kuten <a href="#">GCVote</a> ja <a href="#">send2cgeo</a> |
|                                                                                     | <a href="#">Ulkoasu</a>                      | Aseta mittayksiköt, kieli ja ohjelman värit                                                                                                                   |
|                                                                                     | <a href="#">Kätkön tiedot</a>                | Kustomoi kätkön tietojen näyttöä ja piilota tietyt kätköt                                                                                                     |
|                                                                                     | <a href="#">Kartta</a>                       | Aseta kartan lähde, offline-karttojen kansiot ja aseta offline-kartat ja niiden yksityiskohdat                                                                |
|                                                                                     | <a href="#">Kirjaaminen</a>                  | Kustomoi kirjausasetuksia ja luo tai muokkaa omaa allekirjoitustasi                                                                                           |
|                                                                                     | <a href="#">Offline-data</a>                 | Konfiguroi offline-käyttöön tallennettava data, tallennussijainti ja GPX-tiedostojen hakemistot                                                               |
|                                                                                     | <a href="#">Reititys / Navigointi</a>        | Määritä offlinereititys, valitse ensisijaiset navigointitavat ja valitse ulkoiset navigointisovellukset                                                       |
|                                                                                     | <a href="#">Järjestelmä</a>                  | Konfiguroi sovelluksen hakemistot sekä muut järjestelmäkohtaiset asetukset                                                                                    |
|  | <a href="#">Varmuuskopiointi ja palautus</a> | Varmuuskopioi ja palauta kätköjen/reittipisteiden tiedot ja/tai sovelluksen tiedot/asetukset                                                                  |

## Palvelut

## Geocaching



Palveluasetuksien ensimmäisessä osiossa voit aktivoida c:geon käyttöön useita erilaisia geokätköily sivustoja. Tällä hetkellä c:geo tukee seuraavia geokätköily sivustoja/palveluita:

| Palvelu                                 | Selite                                                                                                                                                              |
|-----------------------------------------|---------------------------------------------------------------------------------------------------------------------------------------------------------------------|
| <a href="#">geocaching.com</a>          | Tällä hetkellä suurin kaupallinen geokätköily sivusto, listaa kätkejä maailmanlaajuisesti                                                                           |
| <a href="#">Opencaching Germany</a>     | Avoimeen lähdekoodiin perustuva ja ilmainen geokätköily sivusto, joka listaa kätkejä koko maailmassa, painotettuna maat Saksa, Itävalta, Sveitsi, Italia ja Espanja |
| <a href="#">Opencaching Poland</a>      | Avoimeen lähdekoodiin perustuva ja ilmainen geokätköily sivusto, joka listaa kätkejä Puolassa                                                                       |
| <a href="#">Opencaching Netherlands</a> | Avoimeen lähdekoodiin perustuva ja ilmainen geokätköily sivusto, joka listaa kätkejä Alankomaissa                                                                   |
| <a href="#">Opencaching USA</a>         | Avoimeen lähdekoodiin perustuva ja ilmainen geokätköily sivusto, joka listaa kätkejä Yhdysvalloissa                                                                 |
| <a href="#">Opencaching Romania</a>     | Avoimeen lähdekoodiin perustuva ja ilmainen geokätköily sivusto, joka listaa kätkejä Romaniassa                                                                     |

| Palvelu                           | Selite                                                                                                       |
|-----------------------------------|--------------------------------------------------------------------------------------------------------------|
| <a href="#">Opencaching UK</a>    | Avoimeen lähdekoodiin perustuva ja ilmainen geokätköily sivusto, joka listaa kätköjä Iso-Britanniassa        |
| <a href="#">extremcaching.com</a> | Yksityinen geokätköily sivusto, keskittyy pääasiassa korkean maastoarvon kätköihin saksankielisillä alueilla |
| <a href="#">Geocaching Russia</a> | Yksityinen geokätköily sivusto Venäjän geokätköille                                                          |



Yksityiskohtainen ohje geokätköily sivustojen tunnistautumisprosessista löytyy ohjeesta [c:geon käytön aloitus](#).

Lisäksi voit käyttää palveluvalikkoa asettaaksesi yhteyden lisäpalveluihin, jotka ovat saatavilla c:geohon:



| Palvelu                   | Selite                                                                                                                                                                                |
|---------------------------|---------------------------------------------------------------------------------------------------------------------------------------------------------------------------------------|
| <a href="#">GCVote</a>    | Sivusto geokätköjen laadun arvosteluun                                                                                                                                                |
| <a href="#">GeoKrety</a>  | Vaihtoehtoinen sivusto matkaajille                                                                                                                                                    |
| <a href="#">Send2cgeo</a> | Tarjoaa selaimen lisäosan, joka selatessa geokätköjä tietokoneella, lisää niitä c:geohon yhdellä klikkauksella. Käy send2cgeon nettisivuilla saadaksesi lisätietoja tästä työkalusta. |

## Sosiaalinen media




Voit valtuuttaa c:geon twiittaamaan [Twitterissä](#) joka kerta kun jätät lokin kätkölle tai matkaajalle. Twitter-napin napautuksen jälkeen valtuutusnäyttö aukeaa:



Valtuuttaaksesi Twitterin aktivoi palvelu ja napauta **Valtuuta c:geo**. Valtuutusnappien alla voit muokata malleita, joita käytetään viestin twiittamiseen. Mallineet käyttävät samoja [tekstimalleja](#) kuin [lokallekirjoituksesi](#).

## Twitter



The following process will allow c:geo to access Twitter.

Tapping the "authorize c:geo" button will start the process. This process will open up a web browser with a Twitter page. Log in on this page and allow c:geo to access your account. That's all.

**START AUTHORIZATION**

---

If you do not yet have an account tap below to be directed to the service's webpage to create an account. Make sure to use the method with username and password to create an account as c:geo does not support login via Google/Apple/Facebook. After account creation validation of your email address might be needed before you can use the login with c:geo.

**CREATE AN ACCOUNT**

Seuraavalla sivulla, napauta **Aloita** valtuutus avataksesi Twitterin sivun, jossa voit syöttää käyttäjänimen ja salasanan, ja valtuuttaa c:geon twiittaamaan puolestasi.

c:geo tukee sosiaalisista medioista tällä hetkellä vain Twitteriä. Kehitystiimillä on rajoitetut resurssit, ja keskittyy uusiin geokätköilytoimintoihin, joten meillä ei ole suunnitelmia Facebook-yhteyden lisäämiseksi.



Mutta jos olet jo Twitterin käyttäjä ja/tai etsit tapaa postata löytösi Facebookiin, huomaathan, että on mahdollisuus linkata Twitter Facebookiin. Linkatusta käyttäjätunnuksesta kaikki uudet twiitit (myös c:geon tekemät) lähetetään automaattisesti myös Facebookiin.

Tästä löydät lisätietoja [Twitterin tukisivustolla](#).

## Muut asetukset



| Valinta        | Selite                                                                                                                                                                                                                                                                                                                                                                                                                                                                                                                                                               |
|----------------|----------------------------------------------------------------------------------------------------------------------------------------------------------------------------------------------------------------------------------------------------------------------------------------------------------------------------------------------------------------------------------------------------------------------------------------------------------------------------------------------------------------------------------------------------------------------|
| Android-selain | Yhteensopivuussyiden vuoksi c:geo käyttää palveluita käytettäessä tietokoneen selaimen profiilia. Jotkut verkko-operaattorit eivät salli mobiiliyhteyden käyttöä tietokoneella, joten ne voivat estää kaiken tavallisen tietokoneen liikenteen, tehden c:geon käyttökelttomaksi. Tässä tapauksessa jotkut palvelut eivät toimi tai et voi edes tunnistautua. Tämän valinnan aktivointi muuttaa c:geota siten, että se tunnistautuu mobiili-Android-selaimena, ratkaistakseen tämän ongelman.<br>Suosittelemme, että valitset tämän vain, jos yhteydessä on ongelmia. |

## Ulkoasu

Tässä valikossa voit muuttaa c:geon ulkonäön perusasetuksia.






| Valinta                                | Selite                                                                                                                                                                                                                                                                              |
|----------------------------------------|-------------------------------------------------------------------------------------------------------------------------------------------------------------------------------------------------------------------------------------------------------------------------------------|
| Teema                                  | Voit käyttää c:geota joko vaalealla tai tummalla teemalla tai antaa c:geon hakea järjestelmän käyttämän teeman ja käyttää sitä. <i>(Oletus: Tumma)</i>                                                                                                                              |
| Taustakuva                             | Voit valita, käytetäänkö laitteesi taustakuva myös c:geon kotivalikon taustakuvana.. <i>(Oletus: Pois päältä)</i>                                                                                                                                                                   |
| Näytä osoite                           | Tämä saa c:geon käyttämään käänteistä geokoodauspalvelua näyttääkseen päävalikon alareunassa koordinaattien sijaan nykyisen paikkakunnan nimen. <i>(Oletus: Päällä)</i>                                                                                                             |
| Yksinkertaiset lokit                   | Valittuna, kaikki lokikirjat näytetään ilman värejä lukemisen helpottamiseksi. <i>(Oletus: Pois päältä)</i>                                                                                                                                                                         |
| Valitse kieli                          | Tästä voit valita sovelluksessa käytettävän kielen. Tämä voi olla kätevä siinä tapauksessa kun sinulla on ongelmia sovelluksen käytössä huonojen käännösten vuoksi. c:geon uudelleenkäynnistys tarvitaan valinnan muuttamisen jälkeen. <i>(Oletus: Käytä laitteen oletuskieltä)</i> |
| Käytä brittiläistä yksikköjärjestelmää | Tämä valinta pakottaa käyttämään brittiläistä yksikköjärjestelmää (mailit/jalat) metrisen järjestelmän (kilometrit/metrit) sijaan. <i>(Oletus: Päällä (englannin kielelle), Pois päältä(kaikille muille kielille))</i>                                                              |

## Kätkön tiedot



| Valinta             | Selite                                                                                                                                                               |
|---------------------|----------------------------------------------------------------------------------------------------------------------------------------------------------------------|
| Näytä ystävien/omat | Näyttää ylimääräisen lokikirjasivun, joka listaa omat kirjauksesi sekä ystäväiesi kirjaukset (perustuen geocaching.com-sivuston ystävä-toimintoon). (Oletus: Päällä) |



| Valinta                              | Selite                                                                                                                                                                                                                                                                                                                                                                                                                                                                                                              |
|--------------------------------------|---------------------------------------------------------------------------------------------------------------------------------------------------------------------------------------------------------------------------------------------------------------------------------------------------------------------------------------------------------------------------------------------------------------------------------------------------------------------------------------------------------------------|
| Viimeisimmät tiedot - sivu           | Kun valinta on pois päältä, Lisätietoja-nappi avaa aina Yksityiskohdat-sivun. Valinnan ollessa päällä c:geo muistaa viimeksi käytössä olleen sivun ja avaa kaikki kätköt tälle sivulle (kuten reittipisteet). <i>(Oletus: Pois päältä)</i>                                                                                                                                                                                                                                                                          |
| Näytä suunta                         | Näyttää pienen nuolen kaikissa kätkölistoissa, näyttääkseen karkean suunnan kätkölle laitteen sijaintitietoon perustuen.<br>Kun tämä voi auttaa sinua päättämään onko kätkö esimerkiksi edessä tai takana, sitä ei ole kuitenkaan suunniteltu korvaamaan muita c:geon navigointitapoja. <i>(Oletus: Päällä)</i><br> geocaching.comin peruskäyttäjät näkevät hakutuloksissa vain staattiset suuntakuvat, mutta ei liikkuvia nuolia. |
| Reittipisteiden siirron esto         | Tämä toiminto estää <b>kokonaan</b> toiminnon, joka siirtää automaattisesti muistiinpanoistasi löytyvät koordinaatit reittipisteiksi. Vaihtoehtoisesti, voit kytkeä tämän toiminnon pois päältä kätkökohtaisesti, poistamalla valinnan laatikosta, joka sijaitsee suoraan kätkön muistiinpanosi alapuolella.                                                                                                                                                                                                        |
| Korvaa henkilökohtainen muistiinpano | Tämän asetuksen aktivointi kätköjen päivityksen yhteydessä henkilökohtaisten muistiinpanojen ylikirjoituksen palvelussa olevassa muistiinpanolla sen sijaan, että ne yhdistetään paikallisen sijainnin kanssa.<br> Tämän valinnan aktivointi voi johtaa tietojen menetykseen c:geossa. Ole varovainen.                                                                                                                             |
| Käytä Chrome Webviewiä               | Ulkoiset verkkosivut näytetään Chrome Webview -ikkunassa suoraan c:geossa sen sijaan, että ne avataan laitteesi omalla selaimella.<br> Tämä toiminto vaatii, että Google Chrome on asennettu laitteellesi.                                                                                                                                                                                                                       |

## Kartta

### Kartan tiedot



| Valinta                  | Selite                                                                                                                                                                                                                                                                                                                          |
|--------------------------|---------------------------------------------------------------------------------------------------------------------------------------------------------------------------------------------------------------------------------------------------------------------------------------------------------------------------------|
| Karttalähde              | Määrittää kartan, mitä käytetään kaikissa c:geon karttatoiminnoissa. Tämä lista sisältää kaikki saatavilla olevat online-kartat sekä offline-polusta löytyvät offline-kartat.<br>Voit vaihtaa tätä asetusta myös suoraan live-kartalta valitsemalla karttalähdekuvakkeen ja valitsemalla toisen <a href="#">karttalähteen</a> . |
| Offline-karttojen tiedot | Tämä infovalinta tarjoaa lisätietoja tuetuista <a href="#">offlinekarttojen</a> muodoista ja linkin meidän <a href="#">offline-karttatutoriaaliin</a> tässä käyttöoppaassa.                                                                                                                                                     |
| Lataa offline-kartta     | Tämä avaa c:geon karttalataajan, jossa voit ladata uusia offline-karttoja eri lähteistä, tai päivittää jo asennetut kartat. Yksityiskohdat on selostettu tämän käyttöoppaan <a href="#">offlinekarttojen tutoriaalissa</a> .                                                                                                    |

| Valinta                     | Selite                                                                                                                                                                                                                                                                                                                                                                                                                      |
|-----------------------------|-----------------------------------------------------------------------------------------------------------------------------------------------------------------------------------------------------------------------------------------------------------------------------------------------------------------------------------------------------------------------------------------------------------------------------|
| Offline-karttojen polku     | Tästä voit valita polun, joka sisältää Mapsforgen <a href="#">offlinekarttojen</a> tiedostot.                                                                                                                                                                                                                                                                                                                               |
| Tietoja karttateemoista     | Tämä infovalinta tarjoaa lisätietoja tuetuista offlinekarttateemoista ja vinkkejä parhaaseen käyttöön.                                                                                                                                                                                                                                                                                                                      |
| Karttateemojen polku        | Tästä voit valita polun, joka sisältää offlinekarttateemat.                                                                                                                                                                                                                                                                                                                                                                 |
| Synkronoi teemat            | Jos koet, että kartan avaaminen on hidasta, voit käyttää tätä valintaa karttateemakansion sovelluksen yksityiseen kansioon synkronoimiseksi. Tämä kasvattaa kartan pääsyn nopeutta, mutta käyttää hieman lisää tallennustilaa.<br><br> Varmista, ettei teemakansio sisällä mitään turhia (isoja) tiedostoja ennen tämän päälle kytkemistä! |
| Kartan kääntö (Google Maps) | Voit kytkeä kartan käännön laitteesi suunnan mukaisesti päälle/pois tai kytkeä manuaalisen kartan käännön päälle.<br><br> Tämä toiminto on tällä hetkellä saatavilla vain Google Maps-karttoihin.                                                                                                                                          |



Lisätietoja c:geon offline-kartoista löydät [Offline-kätköilyn](#) ohjesivulta!

## Reittipisteet

### Waypoints

**Show waypoints**  
If less than the given amount of caches are displayed on the map, their waypoints are shown additionally.

10

**Hide waypoints**

Hide original waypoints on the map

**Hide parking waypoints on the map**

Hide parking waypoints on the map

**Hide visited waypoints on the map**

Hide visited waypoints on the map

**Zoom includes waypoints**

If mapping a single cache: Should zoom be adjusted to include all its waypoints?

| Valinta                        | Selite                                                                                                                                                                                                                                                                                                                                                                                                                                                                                                                                                                                |
|--------------------------------|---------------------------------------------------------------------------------------------------------------------------------------------------------------------------------------------------------------------------------------------------------------------------------------------------------------------------------------------------------------------------------------------------------------------------------------------------------------------------------------------------------------------------------------------------------------------------------------|
| Näytä reittipisteet            | Tästä voit valita, montako (tallennettujen) kätköjen reittipistettä näytetään kerralla kartalla.<br>Jos näytettäviä kätköjä on vähemmän kuin asetetun rajan verran, niin näytetään myös niiden reittipisteet. Voit joko käyttää liukusäädintä tai napauttaa numeroa asettaaksesi uuden arvon. (Oletus: 10)                                                                                                                                                                                                                                                                            |
| Piilota reittipisteet          | Nämä alavalinnat antavat mahdollisuuden piilottaa tietyt reittipisteet kartalta:<br>1. Piilota alkuperäiset reittipisteet: Jos kätkön listakoordinaatteja on muokattu, niin on luotu reittipiste, joka sisältää alkuperäiset koordinaatit. Tämä valinta piilottaa kyseiset reittipisteet.<br>2. Piilota parkkipaikka-reittipisteet: Tämä valinta piilottaa kartalta kaikki Parkkipaikka-tyyppiset reittipisteet.<br>3. Piilota vierailut reittipisteet: Tämä valinta piilottaa kaikki käyttäjän c:geossa vierailuksi merkityt reittipisteet kartalta.<br>(Oletus: Kaikki pois päältä) |
| Zoomaus sisältää reittipisteet | Tämä valinnan ollessa päällä, zoomaus säädetään automaattisesti niin, että se sisältää kaikki kätkön reittipisteet, jos avaat kartan tietylle kätkölle. (Oletus: Pois päältä)                                                                                                                                                                                                                                                                                                                                                                                                         |

## Kartan sisältö

**Map Content**

**Show history track**  
When activated (and GPS is on) c:geo saves the history of your movements as a track and displays it on the map.

**History track max. length**  
Set maximum length of history track (enforced on each startup of c:geo). Default value is 700 points - adjust according to available memory.

700

**Big icons**  
If enabled, symbols like the 'found smiley' or the 'corrected coordinates' marker will be shown enlarged on the map instead of the cache type icon.

**D/T rating on cache icons**  
Show an marker for the Difficulty (left) and Terrain (right) ratings on cache markers in upper-right corner (stored marker is moved to middle).

| Valinta                              | Selite                                                                                                                                                                                                                                                                                                                                                                                                                                                                                                 |
|--------------------------------------|--------------------------------------------------------------------------------------------------------------------------------------------------------------------------------------------------------------------------------------------------------------------------------------------------------------------------------------------------------------------------------------------------------------------------------------------------------------------------------------------------------|
| Näytä jälkihistoria                  | <p>Voit tällä aktivoida jäljen, joka näyttää kartalla kuljetun reitin laitteen sijainnin ja liikkeidesi mukaisesti. <i>(Oletus: Pois päältä)</i></p> <p> Jälki on tarkka vain silloin kun käytät karttaa ja GPS on päällä. Jos poistut kartalta tai laitat GPS:n pois päältä, jälkeen voi tulla "hyppyjä" tai katkoksia. Jos haluat luotettavamman jäljen, sinun tulisi käyttää sitä varten räätälöityä ohjelmaa.</p> |
| Jälkihistorian maksimipituus         | <p>Antaa mahdollisuuden nostaa jälkihistorian käytettävissä olevan pisteiden määrää. Kun raja tulee vastaan, niin vanhimmat jäljen pisteet poistetaan, jos uusia pisteitä lisätään jälkeen. Rajan nostaminen vie enemmän puhelimen muistia. <i>(Oletus: 700 pistettä)</i></p>                                                                                                                                                                                                                          |
| Isot kuvakkeet kirjatuille kätköille | <p>Jos käytössä, kirjattujen kätköjen kohdalla näytetään isot hymiöt kätkötyyppikuvakkeen sijaan. Uudelleenkäynnistys vaaditaan asetuksen muutoksen jälkeen. <i>(Oletus: Pois päältä)</i></p>                                                                                                                                                                                                                                                                                                          |
| D/T arvio kätkön kuvakkeissa         | <p>Aktivoituna tämä valinta näyttää kartalla kätköjen kuvakkeen päällä pienen kuvakkeen, joka osoittaa D/T-arvon.</p>                                                                                                                                                                                                                                                                                                                                                                                  |

## Kartan käyttäytyminen



| Valinta                | Selite                                                                                                                                                                                                                                                                                                                                                                                              |
|------------------------|-----------------------------------------------------------------------------------------------------------------------------------------------------------------------------------------------------------------------------------------------------------------------------------------------------------------------------------------------------------------------------------------------------|
| Kartan pitkä painallus | <p>Valinnan ollessa päällä, voit painaa karttaa pitkään painamalla aktivoida kaksi eri toimintoa:</p> <ol style="list-style-type: none"> <li>1. Painaa pitkään kätköä tai sen reittipistettä, lisätäksesi sen <a href="#">yksittäiseen reittiin</a>.</li> <li>2. Painaa pitkään karttaa aloittaaksesi <a href="#">käyttäjän määrittämän kätkön</a> luonnin. <i>(Oletus: Pois päältä)</i></li> </ol> |

## Läheisyysilmoitus



| Valinta                                | Selite                                                                                                                                                                                                                                                                                                                                                                                                                                      |
|----------------------------------------|---------------------------------------------------------------------------------------------------------------------------------------------------------------------------------------------------------------------------------------------------------------------------------------------------------------------------------------------------------------------------------------------------------------------------------------------|
| Pitkä etäisyys                         | Määrittää läheisyysilmoituksen pitkän etäisyyden. Voit käyttää liukukytkintä tai napauttaa numeroa asettaaksesi uuden arvon.                                                                                                                                                                                                                                                                                                                |
| Lyhyt etäisyys                         | Määrittää läheisyysilmoituksen lyhyen etäisyyden. Voit käyttää liukukytkintä tai napauttaa numeroa asettaaksesi uuden arvon.                                                                                                                                                                                                                                                                                                                |
| Yleinen läheisyysilmoitus kartalla     | Kun päällä, yksittäinen ilmoitusääni annetaan jos mikä tahansa kätkö tai reittipiste kartalla on lähempänä kuin pitkä tai lyhyt etäisyys. Pitkän etäisyyden täytyessä annetaan yksittäinen äänimerkki, lyhyen etäisyyden täytyessä annetaan kolminkertainen äänimerkki. <i>(Oletus: Pois päältä)</i>                                                                                                                                        |
| Tietyn reittipisteen läheisyysilmoitus | Kun päällä, toistuva äänimerkki annetaan jos valittu kätkö tai reittipiste tulee lähemmäksi kuin pitkä tai lyhyt etäisyys. Tämä toimii jos kätkön tai reittipisteen tiedot on auki, kätkön tai reittipisteen ponnahdusikkuna on esillä kartalla, tai kun kompassi on aktiivinen. Pitkän etäisyyden täytyessä annetaan yksittäinen äänimerkki, lyhyen etäisyyden täytyessä annetaan kolminkertainen äänimerkki. <i>(Oletus: Pois päältä)</i> |
| Ilmoituksen tyyppi                     | Tällä valinnalla voit valita, haluatko saada ääni-ilmoituksen, teksti-ilmoituksen ilmoituspalkissa vai molemmat.<br>Vinkki: Jos käytät älykelloa, niin teksti-ilmoitus sallii jonkin verran vuorovaikutusta, koska teksti-ilmoituksen pitäisi näkyä myös älykellossa. <i>(Oletus: Vain ääni)</i>                                                                                                                                            |



Riippuen Android-versiosta ja virransäästöasetuksista, läheisyysilmoitus voi lakata toimimasta jos kytket näytön pois päältä. Tarkista laitteesi asetukset ratkaistaksesi ongelman. Olemme myös tutkimassa kuinka tätä käyttäytymistä voidaan yleensä parantaa käyttämällä taustalla olevaa aktiivista ilmoitusta.

## **Kartan viivojen muokkaus**

**Map lines customization**

**History track line color**  
Select color and opaqueness for history track line

**History track line width**  
Select width for history track line

**Direction line color**  
Select color and opaqueness for direction line. Direction line shows a straight line to selected navigation target, or the specific navigation path, if routing is enabled by in the BRouter app.

**Direction line width**  
Select width for direction line

**Individual route line color**  
Select color and opaqueness for individual route line. An individual route is a collection of waypoints and/or caches you selected long-tapping on the waypoint/cache. (You to enable the long tap function first, see r settings.)

**Individual route line width**  
Select width for individual route line

**GPX track/route line color**  
Select color and opaqueness for track/route line. A track/route consists of several waypoints and can be loaded via a GPX track/route file.

**GPX track/route line width**  
Select width for GPX track/route line

**Circle line color**  
Select color and opaqueness for circle line. Circles are used as a visual representation for the minimum radius around a cache or physical waypoint, wherein no other cache or physical waypoint is allowed. (Applies to geocaching.com)

**Circle fill color**  
Select color and opaqueness for the circles to be filled with

**Accuracy circle line color**  
Select color and opaqueness for accuracy circle line. Accuracy circle is used as a visual representation for location signal accuracy.

**Accuracy circle fill color**  
Select color and opaqueness for the accuracy circles to be filled with

Nämä valinnat antavat mahdollisuuden muokata kartan erilaisten viivojen ja ympyröiden ulkonäköä. Voit vaihtaa niiden väriä, läpinäkyvyyttä, leveyttä sekä ympyrän täyttöväriä oman halusi mukaisesti.

Jokaisen värivalinnan kohdalla voit nollata värin ja läpinäkyvyyden oletukseksi jos tuntuu, että säädit jotakin väärin. Oletusleveys on 10 pikseliä.

Seuraavassa taulukossa selitetään lyhyesti erilaiset viivat ja ympyrät sekä niiden käyttökohde:

| Valinta            | Selite                                                                                                                                                                                                                                                                                                                               |
|--------------------|--------------------------------------------------------------------------------------------------------------------------------------------------------------------------------------------------------------------------------------------------------------------------------------------------------------------------------------|
| Jälkihistoria      | Jos jälkihistoria on aktivoitu <a href="#">kartan sisältöasetuksissa</a> , liikkeidesi mukainen piirretään kartalle.                                                                                                                                                                                                                 |
| Suuntaviiva        | Suuntaviiva on suora tai erityisesti reititetty navigointireitti (jos <a href="#">BRouter</a> -sovellus on asennettu) nykyisestä sijainnistasi valitulle kätkölle tai reittipisteelle (navigointikohde).                                                                                                                             |
| Yksittäinen reitti | Yksittäinen reitti on kokoelema kätköjä tai reittipisteitä, jotka olet valinnut kartalta painamalla niitä pitkään. Tätä toimintoa voidaan käyttää kätkömatkojen suunnitteluun, piirtämällä reitti kätköstä/reittipisteestä toiseen. Pitkän painalluksen toiminto tulee aktivoida <a href="#">kartan käyttäytymisen asetuksista</a> . |

| Valinta          | Selite                                                                                                                                                                                                                                                                                                                                                                                                                                                     |
|------------------|------------------------------------------------------------------------------------------------------------------------------------------------------------------------------------------------------------------------------------------------------------------------------------------------------------------------------------------------------------------------------------------------------------------------------------------------------------|
| GPX jälki/reitti | GPX-reitti on jälki/reitti, jonka olet tuonut GPX-tiedostosta <a href="#">livekartan valikossa</a> . Tätä voidaan käyttää sen reitin visualisointiin, jota haluat seurata.                                                                                                                                                                                                                                                                                 |
| Ympyrä           | Jos aktivoituna <a href="#">kartan asetuksista</a> , c:geo näyttää ympyrät, joiden etäisyys on 1/10 mailia (161 metriä) kaikkien fyysisten reittipisteiden ympärillä (kuten tradikätköt, kätkön fyysiset vaiheet, mysteerikätköt, joilla on korjatut koordinaatit). Tämä on minimietäisyys, jonka tulee olla kätköjen välillä ainakin geocaching.com-sivuston sääntöjen mukaisesti. Nämä ympyrät voivat auttaa uusien kätköjen piilotuksen suunnittelussa. |
| Tarkkuusympyrä   | Tämä on pieni ympyrä, joka piirretään nykyisen sijaintisi ympärille. Se esittää oman GPS-signaalin epätarkkuuden.                                                                                                                                                                                                                                                                                                                                          |

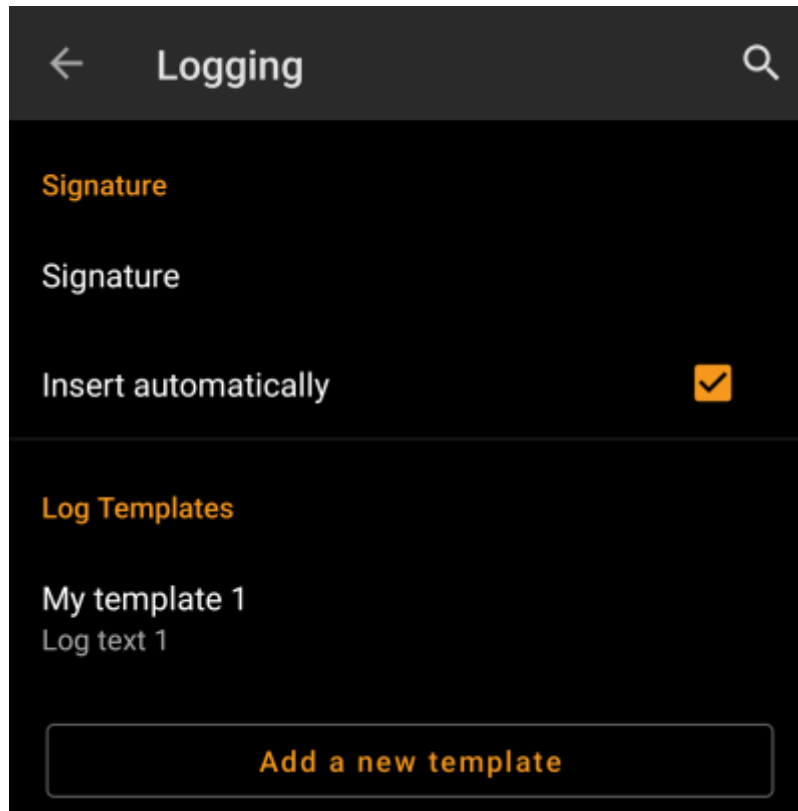
## Muut kartan asetukset



| Valinta             | Selite                                                                                                                                                                                                                                                                                                   |
|---------------------|----------------------------------------------------------------------------------------------------------------------------------------------------------------------------------------------------------------------------------------------------------------------------------------------------------|
| Monisäikeinen (OSM) | Kun aktivoituna, OSM-karttarenderoija käyttää useampia säikeitä laitteesi prosessorissa kartan renderöintiin. Tämä nopeuttaa kartan piirtämistä mutta voi aiheuttaa harvoissa tapuksissa piirto-ongelmiin. Tämä tulisi kytkeä pois päältä jos kohtaat kartan piirrossa ongelmia. <i>(Oletus: Päällä)</i> |

## Kirjaaminen

### Allekirjoitus



| Valinta               | Selite                                                                                                                                                                                                                                                                         |
|-----------------------|--------------------------------------------------------------------------------------------------------------------------------------------------------------------------------------------------------------------------------------------------------------------------------|
| Allekirjoitus         | Tämä valinta avaa tekstinäkymän, jossa voit muokata omaa allekirjoitusmalliasi, jota käytetään jokaisen c:geon kautta tekemäsi loggauksesi alareunassa. Editorissa voit napauttaa Lisää malli nähdäksesi listan kaikista malleista, joita voit käyttää (yksityistietoja alla). |
| Lisää automaattisesti | Tämä valinta lisää allekirjoituksen lokitekstiä automaattisesti, kun aloitat kätkön loggauksen c:geossa. Jos tämä on pois päältä, voit asettaa allekirjoituksen tarvittaessa manuaalisesti valitsemalla + ja Allekirjoitus kätkön kirjausnäkyssä. (Oletus: Pois päältä)        |
| Lokimallit            |                                                                                                                                                                                                                                                                                |

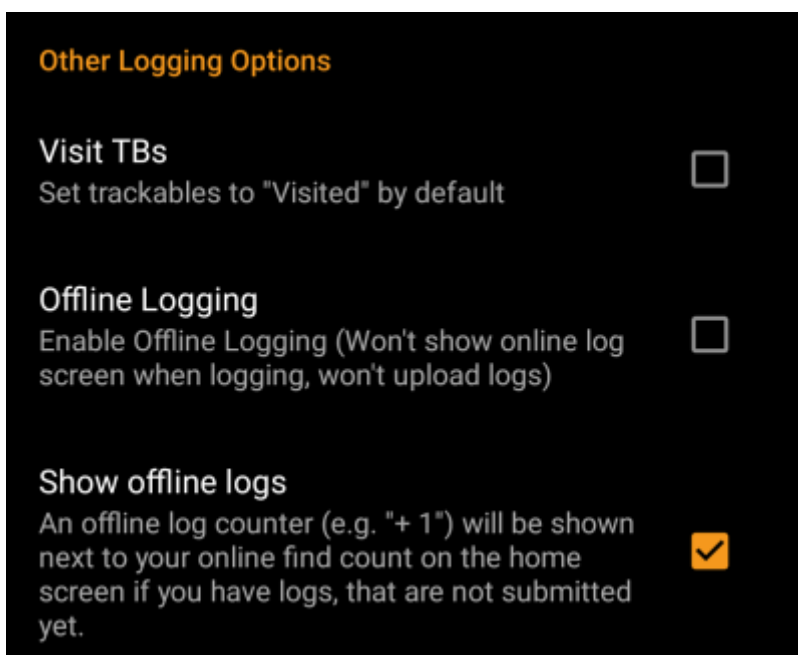
## Mallineet

Luodessasi allekirjoitusta, voit käyttää useita mallineita, jotka laajennetaan myöhemmin käytettäessä allekirjoitusmallia:

| Mallineen nimi | Valinta           | Selite                                                                                                                                                                                       | Esimerkki      |
|----------------|-------------------|----------------------------------------------------------------------------------------------------------------------------------------------------------------------------------------------|----------------|
| [DATE]         | Päivämäärä        | Lokikirjauksen päivä. Päivämäärän muoto riippuu laitteesi päivämäärämuotoasetuksista.                                                                                                        | 4.6.2018       |
| [TIME]         | Aika              | Lokikirjauksen kellonaika. Kellonajan muoto riippuu laitteesi kellonaikamuotoasetuksista.                                                                                                    | 14:50          |
| [DATETIME]     | Päivämäärä & aika | [DATE]:n ja [TIME]:n yhdistelmä, kuten yllä.                                                                                                                                                 | 4.6.2018 14:50 |
| [USER]         | Käyttäjä          | Käyttämäsi nimimerkki siinä palvelussa, mihin nyt kirjattava kätkö on merkitty.                                                                                                              | Käyttäjänimi   |
| [NUMBER]       | Numero            | Nykyinen löytömääräsi siinä palvelussa, mihin nyt kirjattava kätkö on merkitty, nostettuna yhdellä, tuloksena löytönumero kyseiselle kätkölle. Tämä malline laskee mukaan myös offline-lokit | 4853           |
| [ONLINENUM]    | Numero            | Sama kuin [NUMBER] mutta ei ota huomioon offline-tilassa kirjattuja lokeja.                                                                                                                  | 4853           |
| [OWNER]        | Omistaja          | Kirjattavan kätkön omistajan nimimerkki                                                                                                                                                      | SuperOwner     |

| Mallineen nimi | Valinta     | Selite                                                                                                                                                                                           | Esimerkki                                                   |
|----------------|-------------|--------------------------------------------------------------------------------------------------------------------------------------------------------------------------------------------------|-------------------------------------------------------------|
| [NAME]         | Nimi        | Kirjattavan kätkön nimi                                                                                                                                                                          | My first hide                                               |
| [DIFFICULTY]   | Vaikeusaste | Kirjattavan kätkön vaikeusaste                                                                                                                                                                   | D2,5                                                        |
| [TERRAIN]      | Maasto      | Kirjattavan kätkön maastoarvo                                                                                                                                                                    | T4,0                                                        |
| [SIZE]         | Koko        | Kirjattavan kätkön kokotieto                                                                                                                                                                     | Iso                                                         |
| [URL]          | URL         | Kirjattavan kätkön URL-linkki                                                                                                                                                                    | <a href="http://coord.info/GC77">http://coord.info/GC77</a> |
| [LOG]          | Lokiteksti  | Tämä malline sisältää itse logikirjauksen, jossa ei tietenkään ole mitään järkeä käytettäessä sitä logikirjauksessa, mutta se voi olla käytännöllinen <a href="#">twiittausten mallineissa</a> . | Tämä on oma lokikirjaus. KK!                                |
| [TYPE]         | Tyyppi      | Kirjattavan kätkön tyyppi.                                                                                                                                                                       | Traditional Cache                                           |

## Muut lokkausasetukset



| Valinta              | Selite                                                                                                                                                                                                                                                                                          |
|----------------------|-------------------------------------------------------------------------------------------------------------------------------------------------------------------------------------------------------------------------------------------------------------------------------------------------|
| Reissaajien vierailu | Tämä valinta asettaa kaikki mukanasi oleville matkaajille <b>Vieraili</b> -valinnan kirjatessasi kätköä. <i>(Oletus: Pois päältä)</i>                                                                                                                                                           |
| Offline-lokkaus      | Tämä toiminto aktivoi nopea <b>offline</b> -lokkaus-toiminnon, korvaten normaalin kirjausnäköm. Tätä voidaan käyttää offline-lokkausten/kenttämuistiinpanojen kirjaamiseen. Normaali kirjausnäköm on tällöin saatavilla nopea <b>offline</b> lokkaus-alavalikosta. <i>(Oletus: Pois päältä)</i> |
| Näytä offline-lokit  | Offline-lokien laskuri (kuten "+1") näytetään geokätköilypalvelussa olevien löytöjesi perässä <b>kotinäytössä</b> , jos sinulla on kirjauksia, joita et ole vielä lähettänyt.                                                                                                                   |

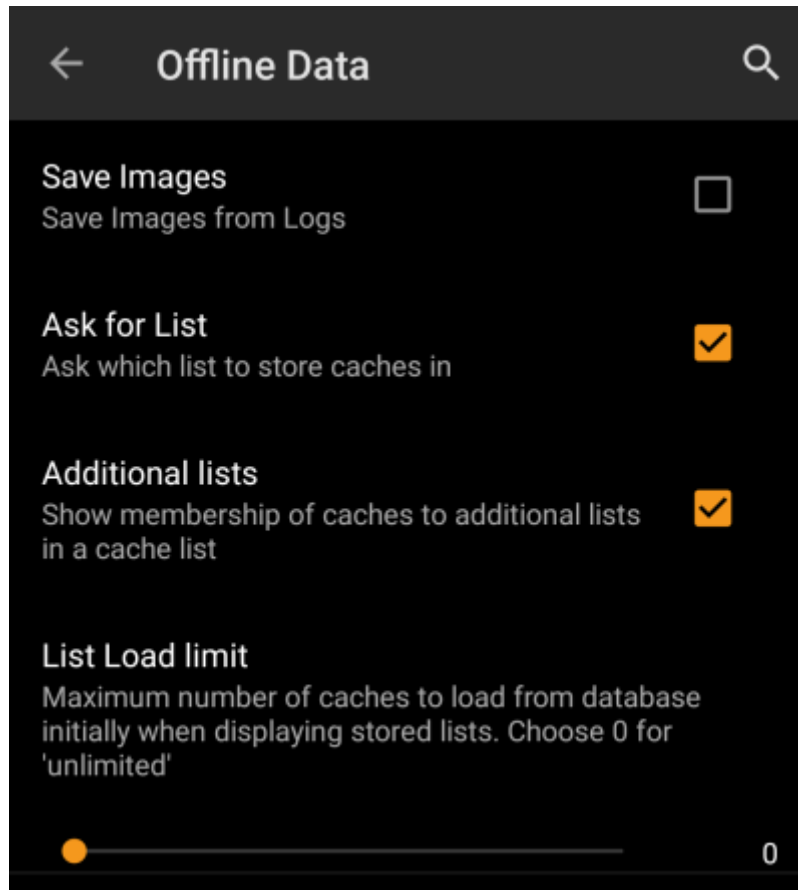
Lisätietoja c:geon offline-toiminnoista löydät [Kenttämuistiinpanot](#)-kappaleesta!

## Offline-data




Löydät lisätietoja c:geon offline-toiminnoista [Offlinekäytön](#) artikkelissa!

## Yleinen



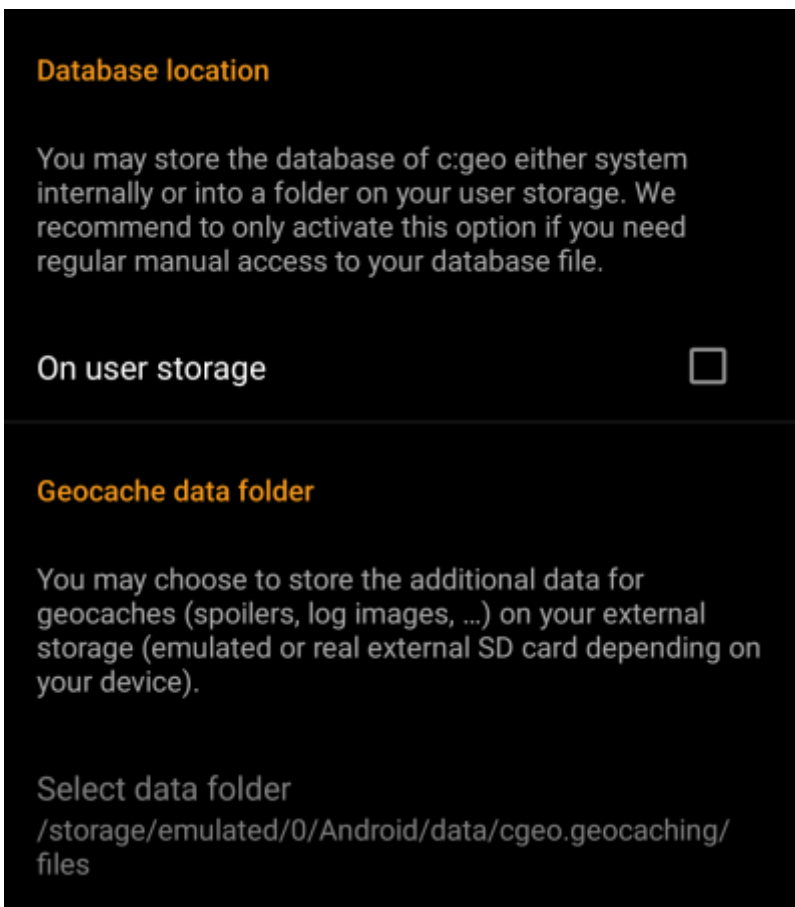
| Valinta        | Selite                                                                                                                                                                                                                                                                                                                                                                                                                                                                    |
|----------------|---------------------------------------------------------------------------------------------------------------------------------------------------------------------------------------------------------------------------------------------------------------------------------------------------------------------------------------------------------------------------------------------------------------------------------------------------------------------------|
| Tallenna kuvat | Jos tämä on aktiivinen, c:geo tallentaa kaikki kätkön lokikirjausten kuvat laitteeseesi offline-käyttöä varten. Sinun tulee päivittää aiemmin tallennetut kätköt tämän toiminnon aktivoimisen jälkeen, jotta saat niiden kuvat offline-käyttöön.<br>Jos tämä valinta on pois päältä, lokikuvat ladataan vain pyydettyäessä (avattaessa ne tai menemällä Kuvat-välilehdelle) mutta pysyvät tallennettuina kunnes poistat kätkön laitteestasi. <i>(Oletus: Pois päältä)</i> |
| Kysy listausta | Tämän ollessa aktiivisena sinulta kysytään mihin listaan kätköön tallennetaan, tallettaessa kätköä. Valinnan ollessa pois päältä kätkö tallennetaan oletuslistaan. <i>(Oletus: Päällä)</i>                                                                                                                                                                                                                                                                                |
| Toiset listat  | Tämän ollessa aktiivisena, c:geo näyttää kätkölistoilla jokaisen kätkön kohdalla myös muiden listojen nimet johon kyseinen kätkö on tallennettu. <i>(Oletus: Pois päältä)</i>                                                                                                                                                                                                                                                                                             |


## GPX





| Valinta    | Selite                                                                               |
|------------|--------------------------------------------------------------------------------------|
| GPX-kansio | Valitse kansio, mihin c:geosta vietävä GPX-tiedosto tallennetaan. (Oletus:/cgeo/gpx) |

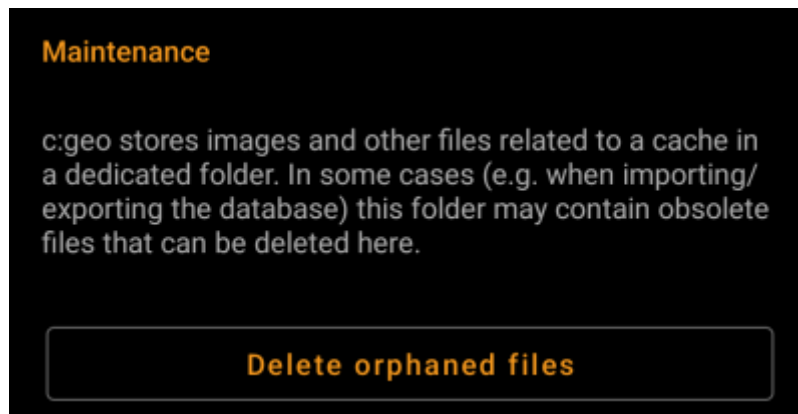
## Tietokanta ja kätködata




| Valinta                                     | Selite                                                                                                                                                                                                                                                                                                                                                                                                                                                                                                                                                                                                                                                                                                                                                                                                                                                                                                                                                                                                                                                                          |
|---------------------------------------------|---------------------------------------------------------------------------------------------------------------------------------------------------------------------------------------------------------------------------------------------------------------------------------------------------------------------------------------------------------------------------------------------------------------------------------------------------------------------------------------------------------------------------------------------------------------------------------------------------------------------------------------------------------------------------------------------------------------------------------------------------------------------------------------------------------------------------------------------------------------------------------------------------------------------------------------------------------------------------------------------------------------------------------------------------------------------------------|
| Tietokannan sijainti - Ulkoisessa muistissa | <p>Kätkötietokanta sisältää pääasiassa listan tallentamista kätköistäsi. Voit tallentaa tämän tietokannan sisäiseen tai ulkoiseen muistiin. Tietokannan sijoittaminen ulkoiseen muistiin saattaa säästää sisäistä muistia, mutta suorituskyky saattaa hieman heikentyä ja c:geo ei toimi jos ulkoinen muisti ei ole saatavilla tai poistat tietokantatiedoston.</p> <p>Koska tietokannan saatavuus on kriittistä c:geon toimivuuden kannalta, ja koko on tyypillisesti vain muutama megatavu, päätimme kieltää siirtämästä sitä ulkoiselle SD-kortille. Valitsemalla "Ulkoisessa muistissa" tietokanta siirretään kansioon /Android/data/cgeo.geocaching/files/databases (voi vaihdella laitteesta riippuen).</p> <p> Suurimmassa osassa puhelimista järjestelmän ja sisäinen muisti ovat vain eri alueita samasta fyysisestä tallennustilasta, joten tämä toiminto on käytännöllinen vain erityisissä puhelinmalleissa, ja erikoistilanteissa. SD-korttia ei käytetä tässä toiminnossa.</p> |

| Valinta                                       | Selite                                                                                                                                                                                                                                                                                                                                                                                                                                                                                                                                                                                                                                                                                                                                                                                                                                                                                                                                                                            |
|-----------------------------------------------|-----------------------------------------------------------------------------------------------------------------------------------------------------------------------------------------------------------------------------------------------------------------------------------------------------------------------------------------------------------------------------------------------------------------------------------------------------------------------------------------------------------------------------------------------------------------------------------------------------------------------------------------------------------------------------------------------------------------------------------------------------------------------------------------------------------------------------------------------------------------------------------------------------------------------------------------------------------------------------------|
| Kätködatan kansio - Valitse kätködatan kansio | <p>Kätköjen lisädata voi olla paljon isompi kuin yllämainittu kätkötietokanta, koska se sisältää kaikki kätkökuvauksen kuvat sekä mahdollisesti lokikirjausten kuvat sekä staattiset kartat. Oletuksena tämä data tallennetaan sisäisen muistin kansioon /Android/data/cgeo.geocaching/files/GeocacheData/. Jos laitteesi tulee ulkoista SD-korttia, niin tämä valinta näyttää saatavat kansiot, sekä nykyisen kätködatan koon, ja saatavilla olevan muistin määrän kohdekansioissa.</p> <p> Kätködatan siirto muistien välillä voi kestää pitkään riippuen kätködatan määrästä. Älä keskeytä prosessia. Varmista, että laiteessasi on riittävästi virtaa.</p> <p> Jos poistat SD-kortin tai SD-kortti on täynnä, kätköjen lisätiedot eivät ole saatavana ja c:geo ei luultavasti toimi odotetulla tavalla.</p> |

## Ylläpito



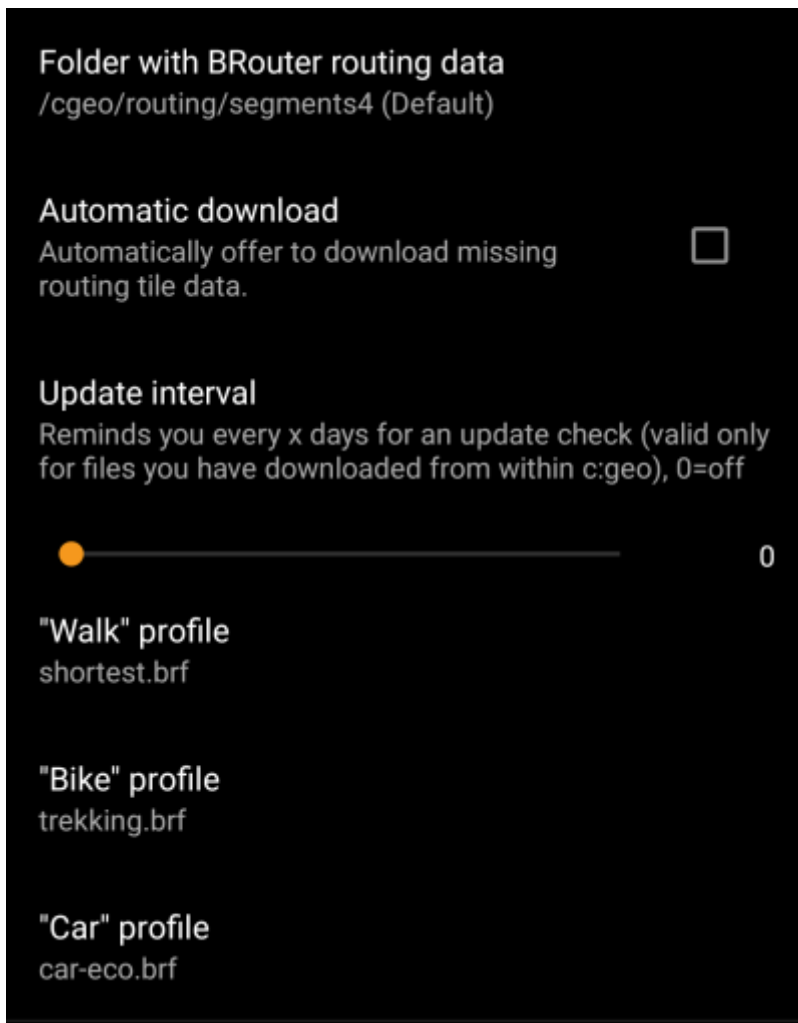
| Valinta              | Selite                                                                                                                                                                                                                                                                                                                                                                                                                                                                                                                                                                                                                                                                                                                                                                                                            |
|----------------------|-------------------------------------------------------------------------------------------------------------------------------------------------------------------------------------------------------------------------------------------------------------------------------------------------------------------------------------------------------------------------------------------------------------------------------------------------------------------------------------------------------------------------------------------------------------------------------------------------------------------------------------------------------------------------------------------------------------------------------------------------------------------------------------------------------------------|
| Poista orpotiedostot | <p>c:geo tallentaa kätkön kuvat, lokikuvat sekä muut tiedostot erilliseen kansioon (katso <a href="#">Kätködatakansio</a>). Joissakin tapauksissa (esimerkiksi palautettaessa varmuuskopiosta) tämä kansio saattaa sisältää vanhentuneita tiedostoja kätköistä, jotka eivät ole enää tallennettuna laitteeseen. Tämä vanhentunut tiedosto voidaan poistaa tällä toiminnolla.</p> <p> Kun poistat tallennettuja kätköjä listalta, kätköjen lisädata säilytetään 3 vuorokautta, uudelleen lataamisen välttämiseksi käyttäjän virheen varalta. Tämän ajan jälkeen se poistetaan automaattisesti. Tätä toimintoa ei tarvitse tässä tapauksessa käyttää, ja sillä ei ole merkitystä koska kätködata säilytetään 72 tunnin ajan.</p> |

## Navigaatio

## Offline-reititys

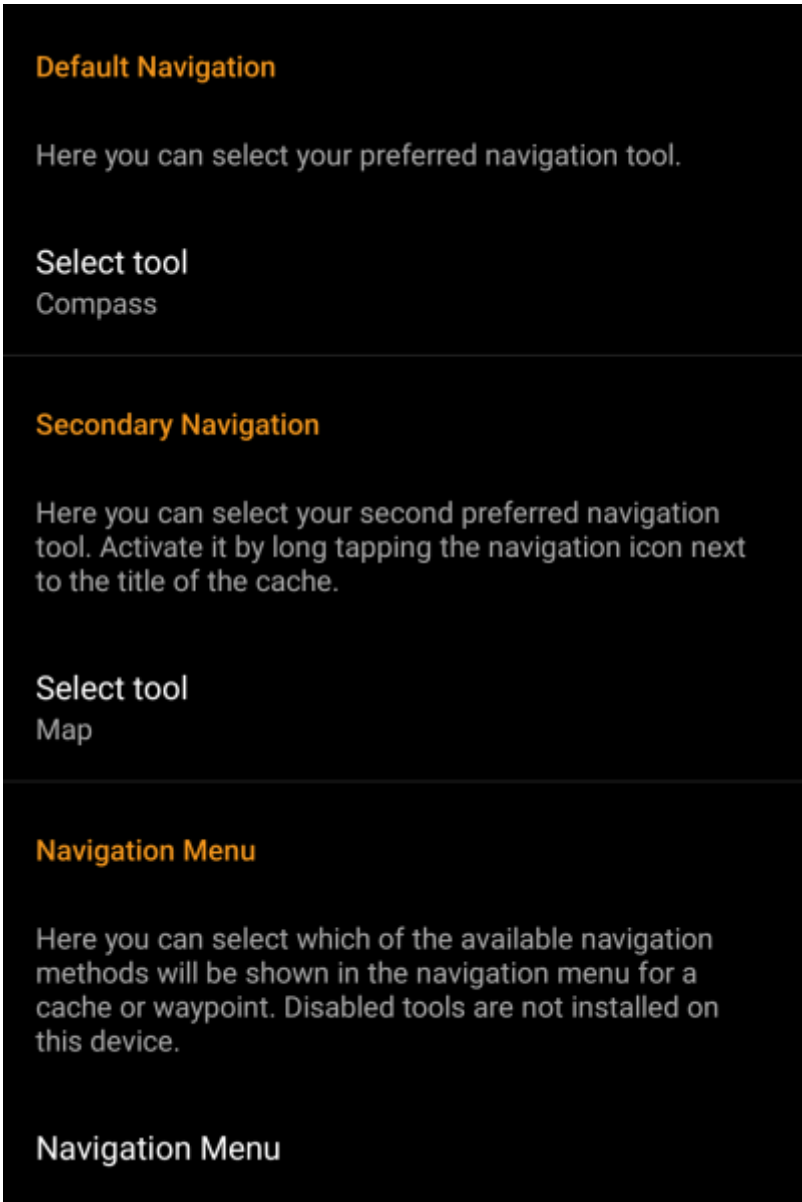


| Valinta                   | Selite                                                                                                                                                                                                                                                                                    |
|---------------------------|-------------------------------------------------------------------------------------------------------------------------------------------------------------------------------------------------------------------------------------------------------------------------------------------|
| Laske reitti              | Tällä asetuksella voit valita maksimietäisyyden, jolle reitti lasketaan ja näytetään sijaintisi ja valitun kätkön välillä. Voit käyttää joko liukukytkintä tai napauttaa numeroa asettaaksesi uuden arvon. (Oletus: 10km)                                                                 |
| Näytä suora etäisyys      | Jos asetus on aktiivisena, suora etäisyys näytetään reititetyn etäisyyden lisäksi, kun reititys on päällä. (Oletus: Pois päältä)                                                                                                                                                          |
| Käytä sisäistä reititystä | Tämä valinta aktivoi c:geon sisäisen reititysmoottorin, "BRouter"-apusovelluksen käyttämisen sijaan. c:geo myös käsittelee reitityslautojen automaattisen latauksen ja säännöllisen päivityksen. Ulkoista sovellusta ei enää tarvita jos tämä valinta on aktivoitu. (Oletus: Pois päältä) |



| Valinta                                        | Selite                                                                                                                                                                                                                                                                                                                             |
|------------------------------------------------|------------------------------------------------------------------------------------------------------------------------------------------------------------------------------------------------------------------------------------------------------------------------------------------------------------------------------------|
| Kansio, joka sisältää BRouterin reititystiedot | Jos käytät sisäistä reititysmoottoria, tämä määrittää kansion, jonne reitityslaattatiedot tallennetaan. Voit joko manuaalisesti siirtää/tallentaa tiedot tähän kansioon tai käyttää c:geon sisäistä (automaattista) lataajaa ladataksesi tarvittavat reitityslaatat (Oletus: Alakansio routing/segments4 c:geon juurikansion alla) |
| Automaattinen lataus                           | Kun päällä, c:geo ilmoittaa, jos reitityspyynnön suorittamiseen (kun luot yksittäisen reitin tai asetat reittipisteen kohteeksi) tarvittavia reitityslaattoja ei ole saatavilla, ja tarjoaa niiden automaattista latausta yllä määriteltyyn kansioon.(Oletus: Pois päältä)                                                         |
| Päivitysväli                                   | Jos automaattinen lataus on aktivoituna, c:geo voi myös tarkistaa säännöllisesti, onko uusia reititystietoja saatavilla BRouter-palvelimessa ja kysyy, päivitetäänkö ne. Voit säätää tarkastusvälin tästä. Voit säätää sen arvoon 0 kytkeäksesi päivitysmuistutuksen pois päältä (Oletus: 30)                                      |
| “Kävely”-profiili                              | Voit määrittää mitä BRouterin saatavilla olevaa reititysprofiilia käytetään navigaatiotyyppeihin “Kävely”                                                                                                                                                                                                                          |
| “Pyöräily”-profiili                            | Voit määrittää mitä BRouterin saatavilla olevaa reititysprofiilia käytetään navigaatiotyyppeihin “Pyöräily”                                                                                                                                                                                                                        |
| “Autoilu”-profiili                             | Voit määrittää mitä BRouterin saatavilla olevaa reititysprofiilia käytetään navigaatiotyyppeihin “Autoilu”                                                                                                                                                                                                                         |

## Navigointityökalut



| Valinta                 | Selite                                                                                                                                                                                                                                                                                              |
|-------------------------|-----------------------------------------------------------------------------------------------------------------------------------------------------------------------------------------------------------------------------------------------------------------------------------------------------|
| Ensisijainen navigointi | Voit valita oletusnavigointityökalun tästä, joka tarjoaa sinulle helpon ja nopean pääsyn suosimaasi navigointityökaluun. Valittu työkalu aukaistaan kompassiruusukuvakkeen <b>lyhyellä</b> napautuksella kätkötietojen yläosassa tai kartan ponnahdusikkunassa. (Oletus: <i>Kompassi</i> )          |
| Toissijainen navigointi | Voit valita toissijaisen navigointityökalun tästä, joka tarjoaa sinulle helpon ja nopean pääsyn toissijaiseen navigointityökaluun. Valittu työkalu aukaistaan kompassiruusukuvakkeen <b>pitkällä</b> painalluksella kätkötietojen yläosassa tai kartan ponnahdusikkunassa. (Oletus: <i>Kartta</i> ) |
| Navigointivalikko       | Tämä osio tarjoaa mahdollisuuden c:geon löytämien asennettujen ja saatavilla olevien navigointitapojen päälle ja pois kytkemiseen. Voit käyttää sitä navigointivalikon siivoamiseen esim. kytkemällä pois navigointitavat joita et koskaan käytä. (Oletus: <i>Kaikki päällä</i> )                   |







Luethan [tuetut navigointitavat-osion](#) saadaksesi tarkempaa tietoa saatavilla olevista navigointitavoista.

# Järjestelmä

## Juurikansio, Geolokaatio & Orientaatio



| Valinta                                      | Selite                                                                                                                                                                                                                                                                                                                                                                                                                                                                                                                                                                                                                                                     |
|----------------------------------------------|------------------------------------------------------------------------------------------------------------------------------------------------------------------------------------------------------------------------------------------------------------------------------------------------------------------------------------------------------------------------------------------------------------------------------------------------------------------------------------------------------------------------------------------------------------------------------------------------------------------------------------------------------------|
| Juurikansio julkiselle paikalliselle datalle | Tästä voit muuttaa c:geon käyttämää juurikansiota, jota c:geo käyttää kaiken käyttäjälle saatavilla olevan tiedon tallentamiseen (kuten GPS-viennit, offlinekirjaukset, offlinekartat jne.).<br> Suosittelemme käyttämään kansiota /cgeo/ sisäisessä ei-poistettavassa tallennustilassa.                                                                                                                                                                                                                                                                                  |
| Käytä Google Play Palveluita                 | Laitteissa, jossa on Google Play Palvelut, c:geo voi automaattisesti käyttää parempaa geosijaintipalvelua saadakseen parempia tuloksia ja säästääkseen virtaa..<br> Jos haluat käyttää ulkoista Bluetooth GPS-vastaanotinta sinun tulee kytkeä tämä pois päältä!<br> Joissakin laitteissa Google Play Palvelut ovat saatavilla, mutta ei toimi luotettavasti. Jos sinulla on paikannuksen kanssa ongelmia, tai paikannus ei toimi ollenkaan, kytke tämä valinta pois ja yritä uudelleen. |
| Aktivoi virransäästötila                     | Virransäästötilassa c:geo välttää GPS:n ja gyroskoopin käyttöä tilanteissa, joissa tarkka sijainti ei ole välttämätön (kuten kätkölistoissa). Tämä voi kuitenkin venyttää GPS-signaalin hakemisen aikaa silloin, kun tarkkaa sijaintia tarvitaan. Joissakin tilanteissa tämä pidentää puhelimen käyttöaikaa virran suhteen. Suosittelemme kuitenkin tämän valinnan pitämistä pois päältä, koska korkein tarkkuus on kätevintä geokätköilyssä yleensäkin.                                                                                                               |
| Pakota suuntatunnistimen käyttö              | Joissakin laitteissa tavallinen gyroskooppi käyttäytyy väärin, antaen väärän suunnan käytettäessä c:geon kompassia. Tässä tapauksessa voit tällä valinnalla pakottaa suuntatunnistimen käytön, joka saattaa antaa paremman tuloksen. Suosittelemme tämän käyttämistä vain silloin, kun kompassin käytön kanssa on ongelmia.                                                                                                                                                                                                                                                                                                                                |

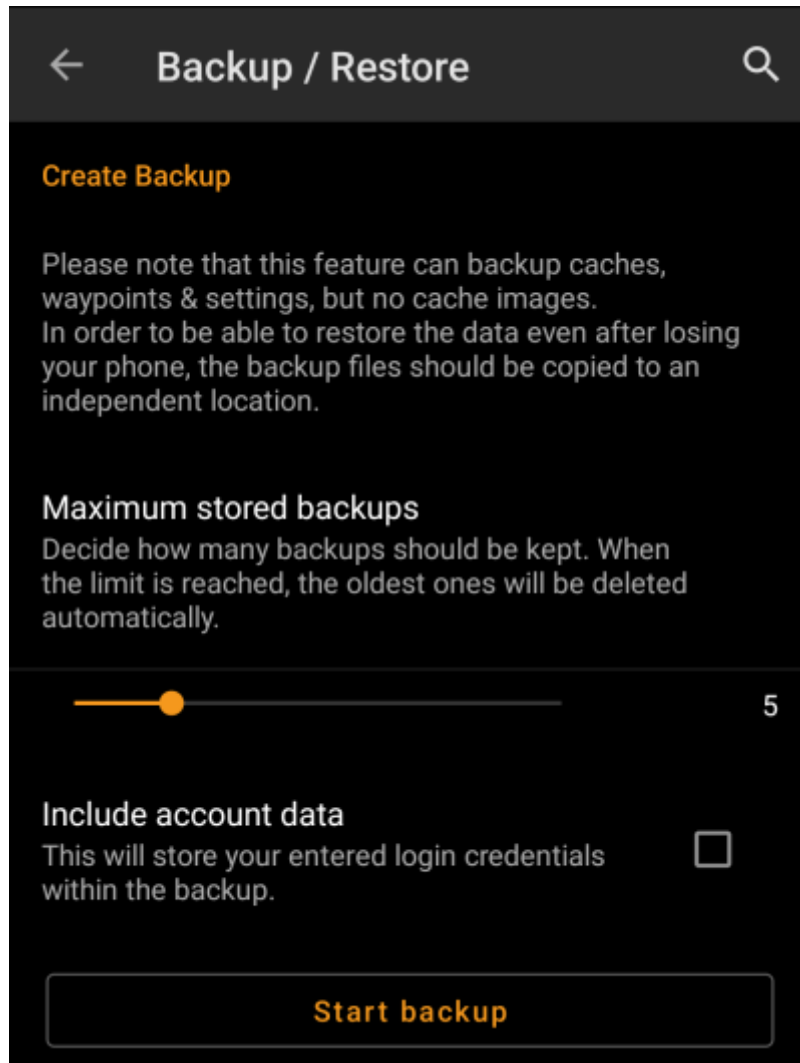
## Laitteistokiihdytys & Vianetsintä



| Valinta                         | Selite                                                                                                                                                                                                                                                                                                                                                                                                                         |
|---------------------------------|--------------------------------------------------------------------------------------------------------------------------------------------------------------------------------------------------------------------------------------------------------------------------------------------------------------------------------------------------------------------------------------------------------------------------------|
| Mahdollista laitteistokiihdytys | Laitteistokiihdytys renderöi graafiset elementit nopeammin näytölle ja tarjoaa paremman kokemuksen käytettäessä c:geota. Joissakin laitteissa käyttöjärjestelmä sisältää bugeja, jotka voi tehdä jotkut tekstit sumeaksi (etenkin lihavoidun tekstin). Poista tämä valinta vain kyseisessä tapauksessa.                                                                                                                        |
| Aktivoi vianjäljitysloki        | c:geo voi generoida paljon vianjäljitystietoja, joita voidaan käyttää kehitystarkoituksiin. Käytä tätä toimintoa vain silloin, kun sinua kysytään lähettämään vianjäljitysloki c:geon kehittäjille, tai jos tiedät varmasti mitä teet.<br> Tämä toiminto vaikuttaa c:geon vakauteen. c:geon normaalikäytössä pidä tämä valinta pois päältä! |
| Generoi lokitiedosto            | Tämä valinta generoi järjestelmän lokitiedoston, jonka voit lähettää c:geon tukeen, bugien ja kaatumisten selvittämiseksi. Käytä tätä toimintoa, kun c:geon tukitiimi on niin pyytänyt (vianjäljityslokien aktivoinnin kanssa).                                                                                                                                                                                                |
| Luo muistivedos                 | Tämä on toiminto kehittäjille, joka auttaa jäljittämään ongelmia c:geon muistin käsittelyssä. Tämä toiminto ei ole kovin avulias sinulle, vaan se tekee todella ison muistivedoksen järjestelmäsi muistiin. Joten parempi, ettei käytä sitä.                                                                                              |
| Näytä asetukset                 | Tämä vianjäljitystoiminto avaa näkymän, jossa kaikki c:geon asetukset ovat nähtävillä ja muokattavissa raakamuodossa.<br> Minkä tahansa asetuksen muuttaminen täällä voi johtaa odottamattomaan ohjelman käyttäytymiseen tai c:geon toiminnan lakkaamiseen. Joten käytä tätä valikkoa vain silloin kun c:geon tuki erityisesti sitä pyytää! |

## Varmuuskopiointi / Palautus


### Luo varmuuskopio



| Valinta                       | Selite                                                                                                                                                                                                                                                                                                                                                                                                                                                                                                                                                                                |
|-------------------------------|---------------------------------------------------------------------------------------------------------------------------------------------------------------------------------------------------------------------------------------------------------------------------------------------------------------------------------------------------------------------------------------------------------------------------------------------------------------------------------------------------------------------------------------------------------------------------------------|
| Varmuuskopioiden maksimimäärä | Säätämällä tätä liikusäädintä voit valita montako vanhempaa varmuuskopiota säilytetään. Kun raja saavutetaan, vanhemmat poistetaan automaattisesti. (Oletus: 5)                                                                                                                                                                                                                                                                                                                                                                                                                       |
| Sisällytä tilitiedot          | Tämän ollessa valittuna, luotavat varmuuskopiot sisältävät kirjautumistiedot.<br> <b>Huomaathan, että varmuuskopiotiedostot, myös niissä olevat kirjautumistiedot, voivat olla muiden laitteessasi olevien sovellusten luettavissa.</b>                                                                                                                                                                                                                                                            |
| Aloita varmuuskopiointi       | Tämä toiminto aloittaa varmuuskopion luonnin tiedostoon (cgeo.sqlite), joka sisältää kaikki tallennetut kätkösi, ja toisen varmuuskopion luonnin tiedostoon (cgeo-settings.xml), joka sisältää kaikki c:geon asetukset, valinnaisesti sisältäen myös kirjautumistietosi. Varmuuskopiot tallennetaan hakemistoon /cgeo/backup/ sisäiseen muistiin, kansioon, joka nimetään varmuuskopion päivän ja ajan mukaisesti.<br>Nämä varmuuskopiot säilyvät (myös jos poistat c:geon puhelimesta) kunnes poistat ne manuaalisesti tai varmuuskopioiden maksimimäärä on saavutettu (katso yllä). |

## Varmuuskopion palautus



| Valinta                     | Selite                                                                                                                                                                                                                                                                                                                                                                                                                                                                                                                                                                                                            |
|-----------------------------|-------------------------------------------------------------------------------------------------------------------------------------------------------------------------------------------------------------------------------------------------------------------------------------------------------------------------------------------------------------------------------------------------------------------------------------------------------------------------------------------------------------------------------------------------------------------------------------------------------------------|
| Palauta                     | <p>Tämä toiminto palauttaa uusimman varmuuskopion. Uusimman varmuuskopion päivämäärä ja aika näytetään tässä. Seuraavassa palautusprosessin vaiheessa voit valita, haluatko palauttaa kätköt ja/tai ohjelman asetukset.</p> <p> Varmuuskopion palautus <b>korvaa</b> kaikki nykyiset tallennetut kätköt ja/tai asetukset varmuuskopiossa olevilla tiedossa. Huomioithan sen käytettäessä tätä toimintoa.</p>                                                                                                                     |
| Palauta toinen varmuuskopio | <p>Tällä toiminnolla voit valita palautettavaksi muun kuin uusimman saatavilla olevan varmuuskopion. Tämän valitsemisen jälkeen näytetään hakemistovalitsin, joka listaa olemassa olevat varmuuskopiokansiot hakemistossa /cgeo/backup/, jotka c:geo on nimennyt päivämäärän ja nimen mukaisesti luodessaan niitä. Valitse kansio, josta haluat palauttaa kätköt ja/tai asetukset ja paina OK jatkaaksesi palautusprosessia. Valinnaisesti voit käyttää valitsinta navigoidaksesi toiseen haluamaasi sijaintiin, johon olet mahdollisesti siirtänyt varmuuskopiot, ja tehdä sieltä varmuuskopion palautuksen.</p> |