

# Table of Contents

<b>Päävalikko</b> .....	2
<b>Pääkuvakkeet</b> .....	2
<b>Yläpalkin valikko</b> .....	3
<b>Alaosio</b> .....	5
Kirjautumisen tila .....	5
Nykyinen sijainti .....	5
Satelliittien tila .....	5







# Päävalikko

Tämä sivu selostaa c:geon päävalikon tiedot ja toiminnot.

## Pääkuvakkeet



Seuraava taulukko antaa selityksen päävalikon kuvakkeista:

Kuvake	Toiminto	Selite
	Live-kartta	Live-kartta näyttää kartan nykyisen sijaintisi ympäriltä, geokätköt merkittyinä. Karttaa voi siirtää eri suuntiin nähdäkseen lisää geokätköjä. Tarvitset internet-yhteyden, jotta kätköt ja niiden sijainnit näkyvät. Ota huomioon, että kätköissä voi olla käytössä myös suodatin, katso alemmaa lisätietoja.
	Lähistöllä	Näyttää listan lähistöllä olevista kätköistä. Toisin kuin live-kartta, tämä aloittaa pyynnön perustuen nykyiseen sijaintiisi (GPS:istä tai verkkoosi perustuvaan tietoon perustuen). Tämä ei päivity automaattisesti siirtyessäsi. Sinulla tulee olla internetyhteys käyttäaksesi tätä toimintoa.  Jos c:geolla ei ole riittävää sijaintia tai ollenkaan sijaintitietoja, niin tämä valinta on pois päältä.
	Tallennettu	Näyttää tallentamasi kätköt, valmiina offline-käyttöön. Tätä listaa voidaan käyttää offline-kätköilyn lisäksi myös online-kätköilyssä, esimerkiksi tehtävälistana. Tällä listalla voidaan välttää tarpeeton verkkoliikenne ja viiveet. Jos olet tallentanut geokätköjä, niiden yhteismäärä näkyy kuvakkeen oikeassa ylänurkassa. Voit painaa tätä kuvaketta pitkään mennäksesi suoraan tiettyyn listaan.
	Hae	Hae kätköjä avainsanojen, kätkökoodin, osoitteen, käyttäjätunnuksen jne. avulla
	Siirry	Navigoi haluttuihin koordinaatteihin käyttäen kompassia, tutkaa, askel askeleelta navigoinnilla tai millä tahansa tuetulla navigointitavalla.
	Yleinen kätkötyyppisuodatin	

Voit painaa kuvakkeesta pitkään nollataksesi suodattimen. |

## Yläpalkin valikko

Päävalikon yläosa sisältää lisätoimintoja, näytettynä joko kuvakkeena yläpalkissa, tai piilotettuna kolmen pisteen valikossa. Kaikki toiminnot on selitetty alla.



Kuvakkeet yläpalkissa ja sisältö kolmen pisteen menun takana jaetaan dynaamisesti laitteesi näytön resoluution ja näytön suunnan mukaisesti. Joten on mahdollista, että näytettyjen kuvakkeiden sekä menun takaa löytyvien valintojen määrä vaihtelee.

Kun valikon valinta on näytetty kuvakkeena, voit painaa sitä pitkään nähdäksesi sen toiminnon nimen.



Kuvake	Toiminto	Selite
	<a href="#">Pikahaku</a>	Päävalikon hakutoiminnon lisäksi tämä pikahaku etsii kaikista tallennetusta kätköistä sekä online-kätköistä, ja näyttää listan tuloksista. Offlinekätköistä tämä haku kattaa melkein kaikki kätkö tiedot, kiten kätkön nimen, kätkökoodin, kuvauksen, omistajan, lokikirjan, sekä muuta. Onlinehakuna haku kattaa esimerkiksi kätkökoodit, matkaajan koodit, käyttäjänimet, sekä paljon muuta.
	<a href="#">Historia</a>	Tämä aukaisee listan kätköistä, jotka olet viimeksi kirjannut c:geolla. Huomioi, että tämä lista on paikallinen c:geossa, eikä synkronoidu geocaching.comin viimeksi selattujen kätköjen kanssa.
	Kolmen pisteen menu	Klikkaamalla tästä esille tulee toimintomenu, joka ei ole sopinut laitteesi yläpalkkiin, ja on siirretty tähän listaan. Kaikki toiminnot tässä menulistassa esitellään tässä taulukossa.
	<a href="#">Pocket Queries</a>	Avaa Pocket Query -listan, joka haetaan geocaching.com-palvelimelta (tämä ei ole saatavilla geocaching.com:in <a href="#">peruskäyttäjille</a> ).
	<a href="#">Asetukset</a>	Tämä avaa c:geon asetusvalikon
	<a href="#">Varmuuskopioi</a>	Tämä on oikopolku varmuuskopiointitoimintoon, joka löytyy myös <a href="#">c:geo asetuksista</a> .
	<a href="#">Apuohjelmat</a>	Tästä löydät linkkejä muihin käteviin geokätköilyyn liittyviin ohjelmiin, joita voi käyttää c:geon ohessa.
	<a href="#">Skannaa geokoodi</a>	Jos ohjelma <a href="#">barcode scanner</a> on asennettu laitteeseesi, tämä toiminto avaa ohjelman ja etsii geokoodeja.
	Kutsu ystäviä	Tämä toiminto avaa Googlen kutsuohjelman, jossa voit suositella Googlen yhteystiedoillesi c:geota.
	<a href="#">Tietoja c:geosta</a>	Tämä toiminto näyttää c:geon version tiedot, kehittäjät, kontaktilinkit ja muita kivoja juttuja c:geosta.

## Alaosio

34 caches stored		
Germany,		
Sat: 16/26	±26.1 ft · 0 mph	Fused

Tämä osio päävalikosta näyttää sinulle tietoja kirjautumisen tilasta ja tietoja nykyisestä tilastasi sekä satelliittien tilasta.

### Kirjautumisen tila

Tämän osion yläosassa löytyy oma rivi jokaisen aktiivisen [geokätköily sivuston](#) kirjautumisen tilalle, jotka olet määritellyt [c:geon asetuksissa](#).

Tässä esimerkissä käyttäjänimenä on My username ja olet onnistuneesti kirjautunut geocaching.com-palveluun (GC) sekä opencaching.de-palveluun (OC .DE). Numero käyttäjänimen vieressä osoittaa kyseiseen geokätköily sivustoon kirjatut löydöt.

### Nykyinen sijainti

Juuri kirjautumistilan alapuolella löydät nykyisen sijaintisi joko koordinaattimuodossa tai (siinä tapauksessa kun [Näytä osoite](#) on aktivoitu) maa, sekä kaupunki alue, jossa olet.

Esimerkissä käyttäjä on paikassa USA, New York.

### Satelliittien tila

Viimeinen rivi tässä osiossa osoittaa satelliittien vastaanoton seuraavasti (yllä olevan esimerkin mukaan):

Tila	Selite
Satelliitti: 5/22	Laitteen satelliittivastaanotin on löytänyt 22 satelliittia ja on kiinnittynyt 5 satelliittiin.
+ - 4,65 m	Nykyinen paikannuksen tarkkuus on 4,65 metriä (voi näyttää myös jalkoja(feet), riippuen asetuksistasi)
0 km/h	Nykyinen nopeus in 0 km/h (voi näyttää myös ft/h, km/h sijaan riippuen asetuksistasi)
Viimeisin tunnettu	Näyttää nykyisen sijainnin lähteen:  Viimeisin tunnettu = Viimeisin sijainti, jonka c:geo on paikantanut Koti = Geocaching.comissa määritellyt kotikoordinaatit GPS = GPS-vastaanottimen antama sijainti Verkkoyhteys = Mobiiliverkon antama sijainti Yhdistetty = Sekä Google Play Palveluiden että GPS-vastaanottimen data yhdistettynä paikannuksen parantamiseksi