

# Table of Contents

<b>Päävalikko</b> .....	2
<b>Pääkuvakkeet</b> .....	2
<b>Yläpalkin valikko</b> .....	3
<b>Alaosio</b> .....	5
Kirjautumisen tila .....	5
Nykyinen sijainti .....	5
Satelliittien tila .....	5







# Päävalikko

Tämä sivu selostaa c:geon päävalikossa näkyvät tiedot ja toiminnot.

## Pääkuvakkeet



Seuraava taulukko selostaa päävalikon kuvakkeet:

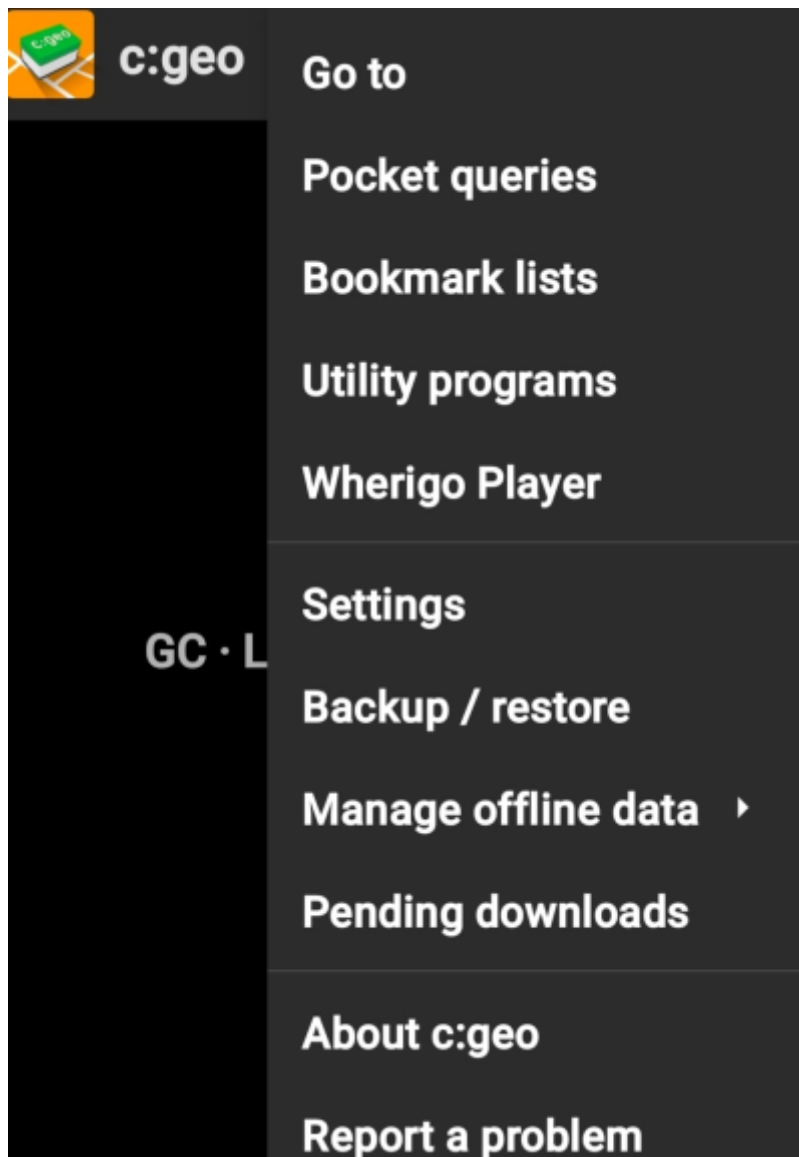
Kuvake	Toiminto	Selite
	Live-kartta	Näyttää kartan, jossa sijaintisi on keskipisteessä, ja lähellä olevat kätöt merkattuna. Voit vetää karttaa eri suuntiin nähdäksesi geokätöt eri sijainnissa. Tarvitset internet-yhteyden, jotta kätöt ja niiden sijainnit näkyvät. Näytettävät geokätöt voidaan suodattaa käyttäen Yleistä kätötyyppisuodatinta, lisätietoja alempana.
	Lähistöllä	Listaa lähellä olevat geokätöt. Toisin kuin live-kartta, tämä toiminto luo uuden haun perustuen nykyiseen sijaintiisi, GPS:istä tai verkkoosi perustuvaan tietoon perustuen. Haku ei päivyty automaattisesti siirryessäsi. Käyttääksesi tätä toimintoa sinulla tulee olevalta internet-yhteys.  Jos c:geolla ei ole riittävää sijaintia tai ollenkaan sijaintitietoja, niin tämä valinta on pois päältä.
	Tallennettu	Selaa offline-tilaa varten tallentamiasi kätöjä. Voit käyttää tallennettuja geokätöjä myös online-kätöilyyn, esimerkiksi tehtäväläistana. Tallentamalla geokätöt voit mahdollisesti välttää tarpeettoman verkkoliikenteen ja viiveet. Tallennettujen geokätöjen yhteismäärä näkyy kuvakkeen oikeassa ylänurkassa. Jos olet järjestänyt geokätöt useampaan listaan, voit painaa tätä kuvaketta pitkään mennäksesi suoraan tiettyyn listaan.
	Hae	Hae geokätöjä avainsanan, kätökoodin, osoitteen, käyttäjätunnuksen jne. avulla
	Siirry	Navigoi haluttuihin koordinaatteihin käyttäen kompassia, tutkaa, askel askeleelta navigoinnilla tai millä tahansa tuetulla navigointitavalla.
	Yleinen kätötyyppisuodatin	Suodata live-kartalla, haussa ja listoissasi näytettävät geokätöt kätötyypin mukaan. Voit joko valita kaikkien kätöjen tai yhden kätötyypin välillä. Teksti kuvakkeen alla kertoo aktiivisen kätötyypin. Nollataksesi tämän suodattimen paina kuvaketta pitkään.

## Yläpalkin valikko


Päävalikon yläosa sisältää lisätoimintoja, näytettynä joko kuvakkeena yläpalkissa, tai piilotettuna kolmen pisteen valikossa. Kaikki toiminnot on selitetty alla.



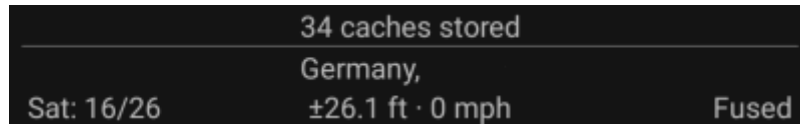
Yläpalkissa näytettävien kuvakkeiden määrä määritellään dynaamisesti, näyttösi resoluution ja suunnan mukaisesti. Loput ylävalikon valinnoista on kolmen pisteen menun takana. Paina kuvaketta pitkääksesi nähdäksesi toiminnon nimen.



Kuvake	Toiminto	Selite
	<a href="#">Pikahaku</a>	Offline-tilassa voit tästä etsiä tallennetuistasi geokätköistä kätkön nimen, kätkökoodin, kuvauksen, omistajan, lokitekstin tai muun vastaavan avulla. Online-tilassa voit tästä etsiä sekä tallennetuista että netistä. Voit käyttää tässä tallennettujen geokätköjen tietoja, matkaajan koodia, kätkökoodia, käyttäjänimeä ja paljon muuta.
	<a href="#">Historia</a>	Näytä geokätköt, jotka olet viimeksi kirjannut c:geolla. Huomioi: Lista on paikallinen c:geossa, eikä sitä synkronoida geocaching.comin viimeksi selattujen kätköjen kanssa.
	Kolmen pisteen menu	Näytä toimintovalikko, joka sisältää toiminnot, joita ei näytetä kuvakkeena, vaan on siirretty tähän listaan. Kaikki toiminnot tässä menulistassa esitellään tässä taulukossa.
	<a href="#">Pocket Queries</a>	Avaa listasi Pocket Queryista geocaching.com-palvelimelta. Tämä ei ole saatavilla geocaching.com:in <a href="#">peruskäyttäjille</a> .
	<a href="#">Asetukset</a>	Avaa c:geon asetukset
	<a href="#">Varmuuskopioi</a>	Avaa varmuuskopiointitoiminnon, joka löytyy myös <a href="#">c:geo asetuksista</a> .
	<a href="#">Apuohjelmat</a>	Avaa listan muihin käteviin geokätköilyyn liittyvistä ohjelmista, joita voi käyttää c:geon ohessa.
	<a href="#">Skannaa geokoodi</a>	Jos ohjelma <a href="#">Barcode Scanner</a> on asennettu laitteeseesi, avaa ohjelman ja etsii geokoodeja.
	Kutsu ystäviä	Avaa Googlen kutsuohjelman, josta voit suositella Googlen yhteystiedoillesi c:geota.

Kuvake	Toiminto	Selite
	<a href="#">Tietoja c:geosta</a>	Näyttää c:geon version tiedot, kehittäjät, kontaktilinkit ja muita kivoja juttuja c:geosta.

## Alaosio



Päävalikon alaosio näyttää sinulle tietoja kirjautumisen tilasta, nykyisen sijainnin sekä satelliittien tilan.

### Kirjautumisen tila

Alaosion yläosa näyttää jokaisen aktiivisen [geokätköily sivuston](#) kirjautumisen tilan, jotka olet määrittäneet [c:geon asetuksissa](#), jokainen omalla rivillään.

Yllä olevassa esimerkissä käyttäjänimi My username on onnistuneesti kirjautunut geocaching.com-palveluun (GC) sekä opencaching.de-palveluun (OC .DE). Numero käyttäjänimen jälkeen näyttää kyseiseen geokätköily sivustoon kirjatut löydöt.

### Nykyinen sijainti

Kirjautumisen tilan alapuolella oleva tieto on nykyinen sijaintisi. Se näytetään joko koordinaattimuodossa, tai jos [Näytä osoite](#) on aktivoitu, maa, sekä alue, jossa olet.

Esimerkissä käyttäjä on paikassa USA, New York.

### Satelliittien tila

Tämän osion viimeinen rivi osoittaa satelliittien vastaanoton (alla oleva taulukko käyttää yllä olevan kuvan tietoja):

Tila	Selite
Satelliitti: 5/22	Laitteesi satelliittivastaanotin on löytänyt 22 satelliittia ja signaali on kiinnittynyt 5 satelliittiin.
+/- 4,65 m	Nykyinen paikannuksen tarkkuus on 4,65 metriä. Riippuen laitteesi asetuksista tämä voi myös näkyä jalkoina (feet).
0 km/h	Nykyinen nopeus in 0 km/h. Riippuen laitteesi asetuksista tämä voi näkyä myös muodossa jalkaa tunnissa (ft/h).
Viimeisin tunnettu	Sijainnin tunnistamisessa käytettävä lähde:  Viimeisin tunnettu = Viimeisin sijainti, jonka c:geo on muodostanut Koti = Geocaching.comissa määrittellyt kotikoordinaatit GPS = GPS-vastaanottimen tarjoama sijainti Verkkoyhteys = Mobiiliverkosta päätelty sijainti Yhdistetty = Sekä Google Play Palveluita että GPS-vastaanottimen dataa käyttäen päätelty sijainti