

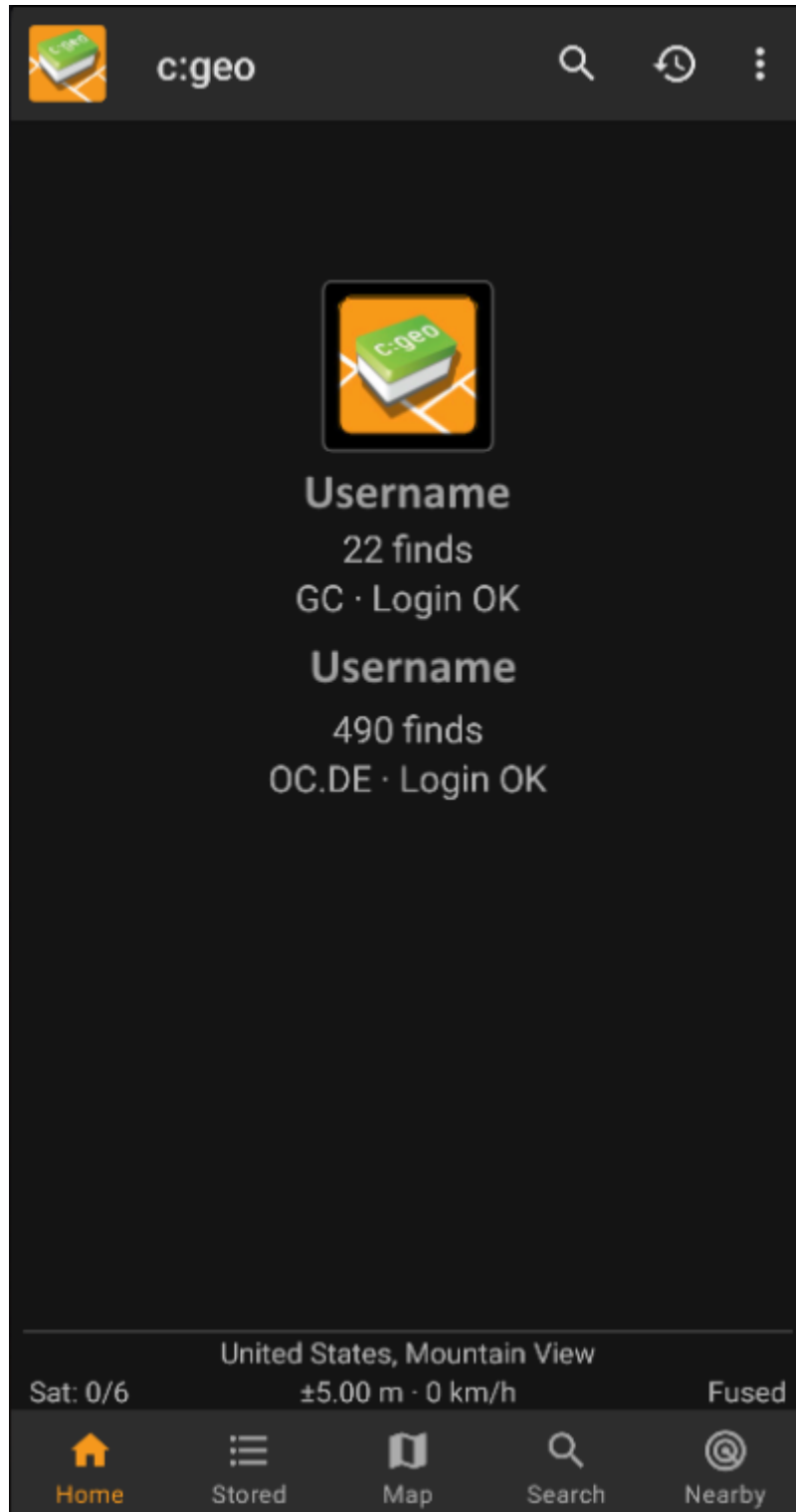
# Table of Contents

<b>Kotivalikko</b> .....	2
<b>Yläpalkin valikko</b> .....	3
<b>Alaosio</b> .....	5
Nykyinen sijainti .....	5
Satelliittien tila .....	6


# Kotivalikko

Tämä sivu selostaa kotivalikossa näytettävät tiedot ja alapalkin tarjoamat toiminnot, joita sovellus tarjoaa.

Kotivalikko näyttää profiilikuvasi (kuten näkyy geokätköilypalvelussa) ja c:geossa aktivoimiesi geokätköilypalveluissa oleva löytömäärä sekä kirjautumistila.



Näytön alareunassa löytyvät c:geon päätoiminnot, jotka selostetaan seuraavassa taulukossa. Tällä hetkellä käytössä oleva toiminto on korostettu.

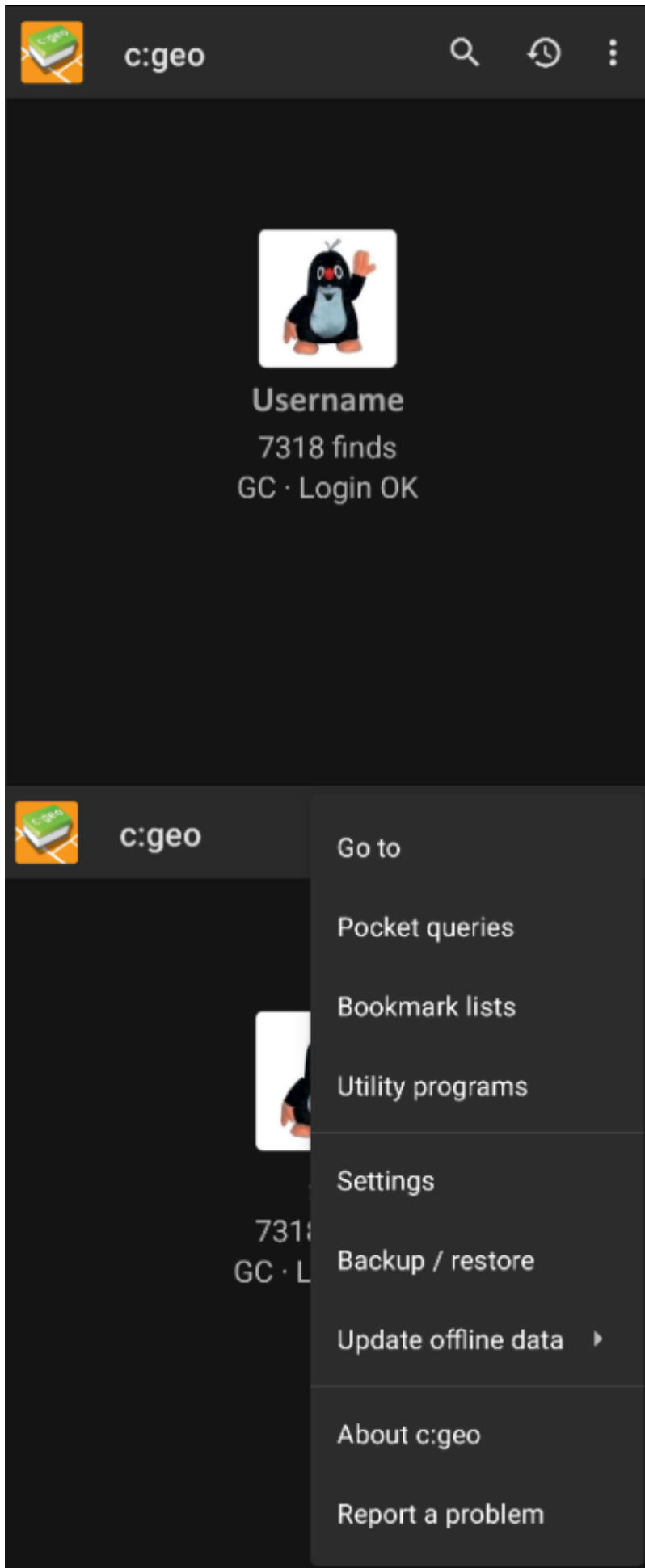
Kuvake	Toiminto	Kuvaus
	Etusivu	Returns to the home screen.
	Tallennettu	Katsele geokätköjä, jotka olet tallentanut offlinekäyttöön. Voit käyttää tallennettuja geokätköjä myös online-tilassa, to-do -listana. Tallentamalla geokätköjen tiedot etukäteen voit välttää tarpeetonta verkon käyttöä ja viiveitä. Jos olet järjestänyt tallennetut geokätköt eri listoihin, voit painaa tätä kuvaketta pitkään hypätäksesi tiettyyn listaan.
	Kartta	Näyttää kartan, joka on keskitetty nykyiseen sijaintiisi, sekä lähistöllä olevat geokätköt. Voit vetää karttaa nähdäksesi muiden paikkojen geokätköt. Verkkoyhteys tarvitaan ajantasaisien geokätkösijaintien näyttämiseksi
	Hae	Etsi geokätköjä avainsanan, geokoodin, osoitteen, käyttäjänime jne. mukaan. Tämän kuvakkeen pitkä painallus avaa listan viimeksi selatuista kätköistä.
	Lähistöllä	Listaa lähistöllä olevat geokätköt. Toisin kuin livekartta, tämä toiminto luo online-haun perustuen GPS:n tai verkon tarjoamaan sijaintiisi. Haku ei automaattisesti päivity kun siirryt paikasta toiseen. Verkkoyhteys tarvitaan tämän toiminnon käyttämiseksi.





## Yläpalkin valikko

Kotivalikon yläosio sisältää lisätoimintoja, jotka näytetään joko yläpalkin kuvakkeena tai on piilotettu ylivuotovalikon napin taakse (kolmen pisteen painike). Saatavilla olevat toiminnot selostetaan alla.

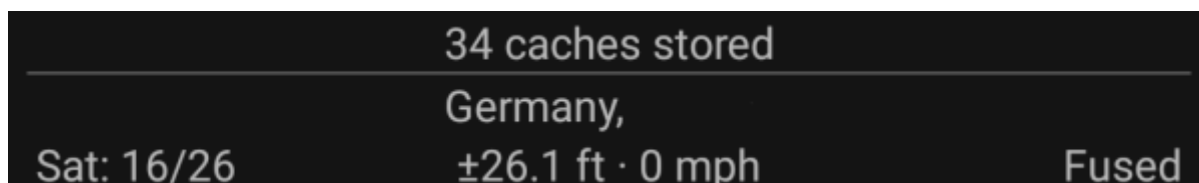


Yläpalkissa näytettävät kuvakkeet sekä sisältö ylivuotovalikon napin takana jaetaan dynaamisesti laitteesi resoluutioon ja näytön suuntaan perustuen. Täten on mahdollista, että laitteesi yläpalkissa näytettävät kuvakkeet ja ylivuotovalikon takana näytettävien valintojen määrä voi vaihdella näytetystä. Kun valikon valinta näytetään kuvakkeena, voit painaa sitä pitkään nähdäksesi ponnahdusikkunan, joka selostaa kuvakkeen toiminnon.



Kuvake	Toiminto	Kuvaus
	<a href="#">Pikahaku</a>	Jos olet offline-tilassa, etsi tallennetusta geokätköistä käyttäen kätkön nimeä, geokoodia, kuvausta, omistajan nimeä, lokikirjausta jne. Jos olet online-tilassa, etsi sekä tallennetuista että online-sisällöstä. Voit käyttää geokoodia, matkajaan koodia, käyttäjänimeä ja monia muita hakutermejä.
	<a href="#">Historia</a>	Selaa viimeksi c:geossa kirjaamiesi kätköjen listaa. Huomaa: Lista on paikallinen c:geossa, eikä sitä synkronoida geokätköpalvelussa olevan viimeksi selattujen geokätköjen listan kanssa.
	Ylivuotovalikon painike	Avaa yläpalkin toimintojen ylivuotolistan, jotka näytön koosta riippuen, eivät näy kuvakkeina. Myös nämä toiminnot selostetaan tässä taulukossa.
	<a href="#">Siirry</a>	Navigoi mihin tahansa mielivaltaiseen sijaintiin käyttäen kompassia, tutkaa, opastettua navigointia tai mitä tahansa tuettua navigaatiotapaa.
	<a href="#">Pocket Queries</a>	Avaa listan geocaching.comissa olevista Pocket Queryistäsi. Tämä valinta ei ole saatavilla geocaching.comin <a href="#">peruskäyttäjille</a> .
	<a href="#">Kirjanmerkkilistat</a>	Avaa listan geocaching.comissa olevista kirjanmerkkilistoistasi. Tämä valinta ei ole saatavilla geocaching.comin <a href="#">peruskäyttäjille</a> .
	<a href="#">Apuohjelmat</a>	Avaa listan, joka sisältää linkit geokätköilyyn liittyviin apusovelluksiin, joita voidaan käyttää c:geon kanssa tai ohessa.
	<a href="#">Asetukset</a>	Avaa c:geon määrittämisvalikon.
	<a href="#">Varmuuskopioi/Palauta</a>	Vie sinut suoraan varmuuskopiointi/palautustoimintoon, joka löytyy myös <a href="#">c:geon asetuksista</a> .
	<a href="#">Päivitä offline-tiedot</a>	Sisältää toimintoja, jolla voit tarkistaa saatavilla olevat päivitykset offline-karttatiedostoihin ja reititystietoihin.
	<a href="#">Tietoja c:geosta</a>	Näet tästä c:geon versiotiedot, osallistujat, yhteystiedot ja muuta kivaa tietoa c:geosta.
	<a href="#">Ilmoita ongelmasta</a>	Voit käyttää tätä toimintoa lähettääksesi sähköpostitse ongelmaraportin c:geon tukeen.  Ole hyvä ja sisällytä yksityiskohtainen selostus ongelmastasi.

## Alaosio



Kotivalikon alaosio näyttää tiedot tallennettujen kätköjen määrästä, nykyisestä sijainnista sekä satelliittivastaanoton tilatiedot.

## Nykyinen sijainti

Nykyinen sijaintisi näytetään joko koordinaatteina, tai jos [Näytä osoite](#) on aktivoitu, maana ja kaupunkina/alueena.

## Satelliittien tila

Tämän osion alarivi näyttää senhetkisen satelliittivastaanoton tilan. Allaoleva taulukko käyttää ylläolevaa kuvaa esimerkkinä.

Tila	Kuvaus
Sat: 16/26	Laitteen satelliittivastaanotin on löytänyt yhteensä 26 satelliittia ja signaali on kiinnitetty 16 satelliittiin.
+/- 26,1 ft	Nykyinen paikallistamisen tarkkuus on 26,1 jalkaa. Riippuen laitteesi asetuksista, tämä voidaan näyttää metreinä.
0 mph	Nykyinen nopeus on 0 mph. Riippuen laitteesi asetuksista, tämä voidaan näyttää muodossa km/h.
Yhdistetty	Käytössä oleva sijaintilähde: Viimeisin tunnettu = Viimeisin c:geon saama tunnettu sijainti Koti = geocaching.comissa määrittämäsi kotikoordinaatit GPS = GPS-vastaanottimen tarjoama Verkko = Päätelty mobiiliverkon tiedoista Yhdistetty = Päätelty käyttäen Google Play Palveluita ja GPS-vastaanotinta