

Table of Contents






Apuohjelmat 2

Apuohjelmat



Tämä toiminto avaa näytön, jossa on lista ohjelmista, joka toimii yhdessä c:geon kanssa, tai voidaan käyttää joidenkin c:geon toimintojen parantamiseen. Voit klikata haluamaasi työkalua avataksesi verkkosivun lisätiedoista ja/tai latausohjeista.

Logo	Nimi	Selite
	Lähetä c:geoon	Lähetä c:geoon on selaimen laajennus tietokoneellesi. Geocaching.com sivua selattaessa kätököt voi lähettää älypuhelimeen napin painalluksella suoraan selaimesta.
	c:geo yhteystiedot -lisäosa	Voit avata kontaktit (puhelimen osoitekirjasta) suoraan kätkön sivulta , joten voit helpommin pyytää apua.
	BRouter Offline Navigation	BRouter tarjoaa offline-navigoinnin. Jos sovellus on asennettu ja tarvittavat tiedostot ladattu, c:geo näyttää automaattisesti kartalla reitin kätkölle. Täältä löydät lyhyen oppaan siitä kuinka brouter toimii c:geon kanssa.
	Luo Pocket Query	Tämän avulla on helppo luoda ja ladata Pocket Queryja nykyisestä sijainnistasi tai kartalta valitun pisteen perusteella. Vaatii geocaching.com:in premiumjäsenyyden.
	Google Kääntäjä	Jos lataat käännöspaketteja Google Translate -sovellukseen, voit helposti kääntää kätökuvaukset c:geossa painamalla pitkään kätökuvauksen tekstiä (jopailman internet-yhteyttä).
	WhereYouGo	WhereYouGo-sovelluksen avulla pystyy pelaamaan ja etsimään Wherigo-kätköjä. c:geo osaa ladata suoraan Wherigo-kasetit tämän sovelluksen avulla.
	GPS Status & Toolbox	Voit käyttää tämän sovelluksen tutkaa yhdessä c:geon kanssa. Sovellus tarjoaa myös paljon muuta GPS-informaatiota.

Logo	Nimi	Selite
	Bluetooth GPS	<p>Voit käyttää ulkoista GPS-vastaanotinta saadaksesi tarkempia sijaintitietoja ja säästääksesi laitteen akkua.</p> <p> Huomaathan että sinun tulee kytkeä Google Play Palvelut pois päältä c:geon asetuksista, jotta voit käyttää Bluetooth GPS:ää.</p>
	GPS Locker	GPS Locker pitää GPS-signaalin aktiivisena sovellusten välillä ja näyttösi ollessa pois päältä.
	Barcode Scanner	Greasemonkey komentosarjojen ja sivuston avulla pystyy lukemaan viiva- ja geokoodeja. Tämän sovelluksen avulla c:geo lukee viiva- ja geokoodeja.
	Locus	Navigointisovellus puhelimeen tai tablettiin. Katso topo-karttoja offline-tilassa, reititä, etsi geokätköjä, käytä ääniopastusta ja paljon muuta.