

Table of Contents

Boussole

Menu supérieur

Top section

Compass view

Bottom section

2

3

5

5

6



Cette page n'est pas encore traduite entièrement. Merci de terminer la traduction

(supprimez ce paragraphe une fois la traduction terminée)

Boussole

La boussole est l'outil de navigation intégré à c:geo. Vous pouvez démarrer la boussole à partir de [vue détaillée](#) d'une cache pour les coordonnées de la cache elle-même ou pour tout [point de passage](#) de la cache.



Menu supérieur







La partie supérieure de la boussole contient des fonctions supplémentaires affichées sous forme d'icône dans la barre supérieure ou masquées derrière le bouton de débordement (bouton à trois points). Toutes les fonctions disponibles sont décrites ci-dessous.



Les icônes affichées dans la barre supérieure et le contenu derrière le bouton de débordement sont déterminés dynamiquement en fonction de la résolution de votre appareil et de l'orientation de l'écran. Ainsi, il est possible que plus ou moins d'éléments se trouvent derrière le bouton de débordement ou à la place affichés sous forme d'icônes dans la barre supérieure de votre appareil.

Dans le cas où une entrée du menu est affichée sous forme d'icône, vous pouvez appuyer longtemps sur l'icône pour obtenir une fenêtre contextuelle indiquant sa fonction.



Icône	Fonction	Description
	Indice	Affiche par dessus la boussole le contenu de l'indice pour la cache en cours (si fourni par le propriétaire)
	Afficher sur la carte	Ouvre les coordonnées de la cible sur la carte .
	Bouton de débordement	Ouvre le menu des fonctions qui ne rentrent pas dans la barre supérieure de votre appareil, s'affichant ainsi sous forme de liste. Les fonctions affichées dans cette liste sont également décrites dans ce tableau.
	Basculer la synthèse vocale	Démarre la synthèse vocale pour la direction et la distance vers la cible. Vous pouvez également désactiver l'affichage une fois que la fonction de conversation a été lancée.
	Signaler votre visite	Ouvre la fenêtre pour signaler votre visite pour la cache en cours.Opens the for cache.
	Sélectionnez une destination	Permet de basculer la cible de la boussole entre les points de passage disponibles de la cache.

Top section



The top section of the compass screen shows the target coordinates and the D/T-rating and size information of the cache.

The button shown below can be clicked to toggle between GPS and Magnetic compass used and GPS only used. Disabling of the magnetic compass will instead use the change of the GPS position to estimate the direction of your movement. This feature is not as precise as the magnetic compass but can be useful if you e.g. use the talking compass and want to store your phone in your pocket (no longer pointing into the walking direction).

Compass view



The top line will show the bearing towards north and the distance to your target coordinates. The distance might be shown in miles(mi) or kilometer(km) depending on your [settings](#).

The compass rose will show you the hemisphere orientation in its inner circle and the direction to the target with the combination of a red line and an outer arrow pointing to the target.

The compass rose will rotate corresponding to the direction of your device, thus always pointing towards your navigation target.

Bottom section

The bottom section of the compass screen shows your current coordinates and some status information about the current GPS signal quality and accuracy. Refer to [the main screen status description](#) for further details.