

Table of Contents

Écran principal 2

Icônes principales 2

Menu supérieur 2

Bottom Section 4

Login status 4

Current location 4

Satellite status 4



Cette page n'est pas encore traduite entièrement. Merci de terminer la traduction
(supprimez ce paragraphe une fois la traduction terminée)

Écran principal

Cette page détaille les informations et fonctionnalités présentes sur l'écran principal de c:geo.

Icônes principales




La table suivante décrit les icônes du menu principal :

Icône	Fonction	Description
	Carte	Affiche une carte de votre position actuelle avec les géocaches proches de vous marquées dessus. Vous pouvez faire glisser la carte pour voir les géocaches présentes à d'autres endroits. Pour voir la carte avec la position des géocaches à jour, vous avez besoin d'un accès au réseau internet. Les géocaches affichées peuvent être filtrées en suivant le Types de cache (voir ci-dessous).
	Proches	Liste les géocaches proches de vous. Contrairement à la carte en temps réel, cette fonction exécute en ligne une requête basée sur votre position actuelle, position acquise par le GPS ou le réseau de votre appareil. Ainsi pour utiliser cette fonctionnalité vous avez besoin d'un accès au réseau internet. Attention, la requête ne se met pas automatiquement à jour lorsque vous bougez. Si vous n'avez pas de signal GPS ou d'autre information de position valide, cette icône est désactivée.
	Enregistrées	Montre les géocaches que vous avez enregistrées pour une utilisation hors-ligne. Vous pouvez également utiliser ces géocaches enregistrées pour du géocaching en ligne, comme votre liste de caches à trouver. Aussi en enregistrant les détails de ces géocaches, vous pouvez éviter une utilisation de bande passante non nécessaire ainsi que supprimer la latence aux serveurs. Le nombre total de géocaches enregistrées est affiché dans le coin en haut à droite de l'icône. Si vous avez organisé vos géocaches enregistrées en différentes listes, vous pouvez aller directement à une de ces listes en appuyant longuement sur l'icône.
	Recherche	Recherche des géocaches par mots-clés, code de la cache, adresse, nom d'utilisateur, etc.
	Aller à	Navigue directement aux coordonnées données en utilisant la boussole, le radar, la navigation étape par étape ou tout autre méthode de navigation supportée.
	Types de cache	Filtre par type de caches les géocaches affichées sur la carte temps réel, lors de la recherche de cache et dans vos listes de géocaches enregistrées. Vous pouvez choisir de voir toutes les géocaches, ou celles uniquement d'un certain type. Le texte en dessous de l'icône indique le filtre actuel. Pour réinitialiser le filtre, pressez longuement sur l'icône.

Menu supérieur

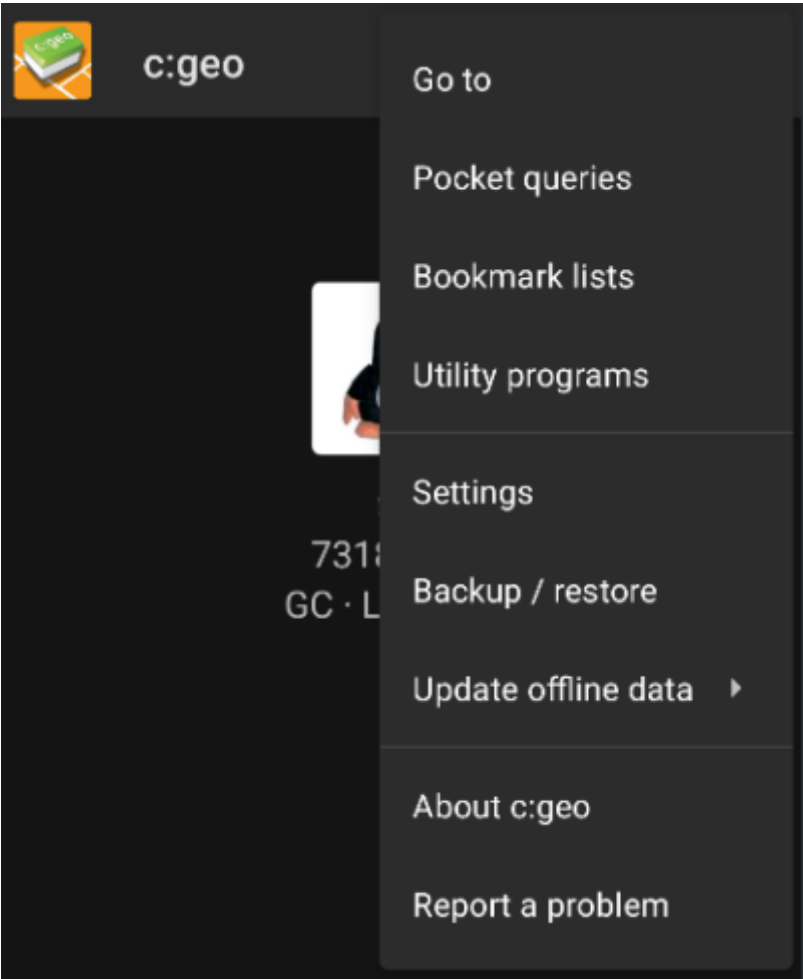
La partie supérieure de l'écran principal contient des fonctionnalités supplémentaires soit sous la forme d'icônes






dans la barre supérieure ou cachées dans le bouton de débordement (les trois points verticaux). Ces fonctions sont décrites ci-dessous.







Le nombre d'icônes que vous voyez dans la barre supérieure est déterminé dynamiquement en se basant sur la résolution et l'orientation de l'écran de votre appareil. Les reste des icônes se trouve dans le bouton de débordement.

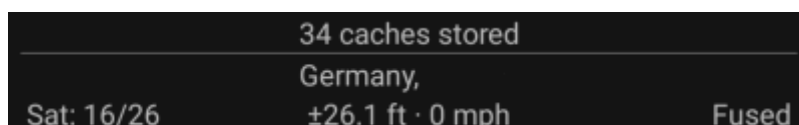
Pour voir le nom d'une icône de la barre supérieure, appuyez longuement dessus.



Icône	Fonction	Description
	Recherche globale	Si vous êtes hors-ligne, recherche parmi vos géocaches enregistrées par titre, géocode, description, propriétaire, contenu du carnet de visites, etc. Si vous avez un accès internet, recherche à la fois dans le contenu enregistré et celui en ligne. Vous pouvez alors utiliser un géocode, un code d'objet voyageur, un nom d'utilisateur, et bien plus.
	Historique	Liste les géocaches que vous avez récemment marquées comme visitées avec c:geo. Note : c'est une liste interne à c:geo qui n'est pas synchronisée avec la liste des caches vues et marquées sur le site de géocaching.
	Bouton de débordement	Ouvre une liste des fonctionnalités de la barre supérieure qui n'apparaissent pas en tant qu'icônes à cause de la taille de votre écran. Ces fonctionnalités sont celle présentes dans ce tableau.
	Pocket Queries	Ouvre une liste de vos Pocket Queries depuis geocaching.com. C'est fonctionnalité n'est pas disponible pour les membres non-premium.
	Paramètres	Ouvre le menu de configuration de c:geo.

Icône	Fonction	Description
	Sauvegarde/Restauration	Ouvre le menu de sauvegarde des caches et des paramètres de l'application. Vous pouvez également y accéder via les paramètres de c:geo .
	Outils	Ouvre une liste d'applications pour le géocaching qui peuvent être utiles en complément de c:geo.
	Scanner un géocode	Permet de scanner des codes barres représentant des géocodes si un scanner de codes barres est installé sur votre appareil.
	À propos de c:geo	Affiche des informations à propos de c:geo telles que la version de l'application, des liens d'aide et de contact, la liste des contributeurs et plein d'autres choses intéressantes à savoir sur c:geo.

Bottom Section



The bottom section of the main screen shows information about your login status, your current location, and satellite reception status.

Login status

The upper part of the bottom section displays your login status for each [Geocaching Service](#) you have configured and enabled in the [c:geo Settings](#), with each service on its own row.

In the above example, the user My_username is successfully logged in to geocaching.com (GC) and opencaching.de (OC.DE). The figure shown after the username is the user's current find count on the respective geocaching platform.

Current location

Below the login status information is your current location. It is shown as coordinates, or if the [Show address](#) setting is enabled, as country and city/region.

In the above example, the user is located in USA, New York

Satellite status

The bottom row in this section shows you the current satellite reception status. As an example, the table below uses the information from the picture above:

Status	Description
Sat: 5/22	The satellite receiver on the device has found 22 satellites in total and the signal has been fixed to 5 of them.
+ - 4,65 m	The current positioning accuracy is 4,65 meters. Depending on your app settings, this can be shown in feet.
0 km/h	The current speed is 0 km/h. Depending on your app settings, this can be shown in ft/h.

Status	Description
Last known	<p>The currently-used location source:</p> <p>Last known = Last known position acquired by c:geo</p> <p>Home = Home coordinates as defined on geocaching.com</p> <p>GPS = Provided by GPS receiver</p> <p>Network = Derived from mobile network information</p> <p>Fused = Determined using both Google Play Services and GPS receiver</p>