

Table of Contents

Schermata principale 2

Icone principali 2


Menu della barra superiore 2

BSezione inferiore 4

Stato del Login 4

Posizione attuale 4

Stato Satelliti 4



Questa pagina non è ancora completamente tradotta.
Chi può potrebbe aiutarne il completamento.
(Rimuovere questo paragrafo a lavoro completato)







Schermata principale

Questa pagina descrive le informazioni visualizzate e le funzioni della schermata principale di c:geo.

Icone principali



La tabella seguente descrive le icone del menu principale:

Icona	Funzione	Descrizione
	Mappa	Mostra una mappa centrata sulla posizione corrente, con i geocache nelle vicinanze contrassegnati su di essa. È possibile trascinare la mappa per visualizzare i geocache in altre posizioni. Per visualizzare la mappa con le posizioni geocache aggiornate, è necessario l'accesso alla rete dati cellulare. I geocache visualizzati possono essere filtrati utilizzando il filtro del tipo di cache globale (vedere di seguito).
	Vicini	Elenca i geocache nelle vicinanze. A differenza della mappa live, questa funzione crea una query in linea basata sulla tua posizione attuale, così come acquisita dal GPS o dalla rete. La query non si aggiorna automaticamente quando ci si sposta. Per utilizzare questa funzione, è necessario l'accesso alla rete in linea. Se non si dispone di un segnale GPS valido o di altre informazioni sulla posizione, questa icona è disabilitata.
	Salvati	Visualizza i geocache archiviati per l'utilizzo offline. È inoltre possibile utilizzare i geocache archiviati per la memorizzazione nella cache in linea, come un elenco di cose da fare. Memorizzando le informazioni sui geocache, è possibile evitare l'utilizzo e i ritardi non necessari della larghezza di banda della rete. Il numero totale di geocache memorizzate è mostrato in alto a destra dell'icona. Se si sono organizzati i propri geocache in elenchi, premere a lungo l'icona per passare direttamente a un elenco specifico.
	Cerca	Cerca i geocache per parola chiave, identificazione del codice geografico, indirizzo, nome utente, ecc.
	Vai a	Naviga verso qualsiasi posizione arbitraria utilizzando la bussola, il radar, la navigazione passo passo o qualsiasi altro metodo di navigazione supportato.
	Filtri per tipo di cache	

È possibile scegliere di visualizzare tutte i geocache o solo quelle di un tipo specifico. Il testo sotto l'icona indica il filtro attualmente attivo.
Per cancellare il filtro, premere a lungo l'icona. |

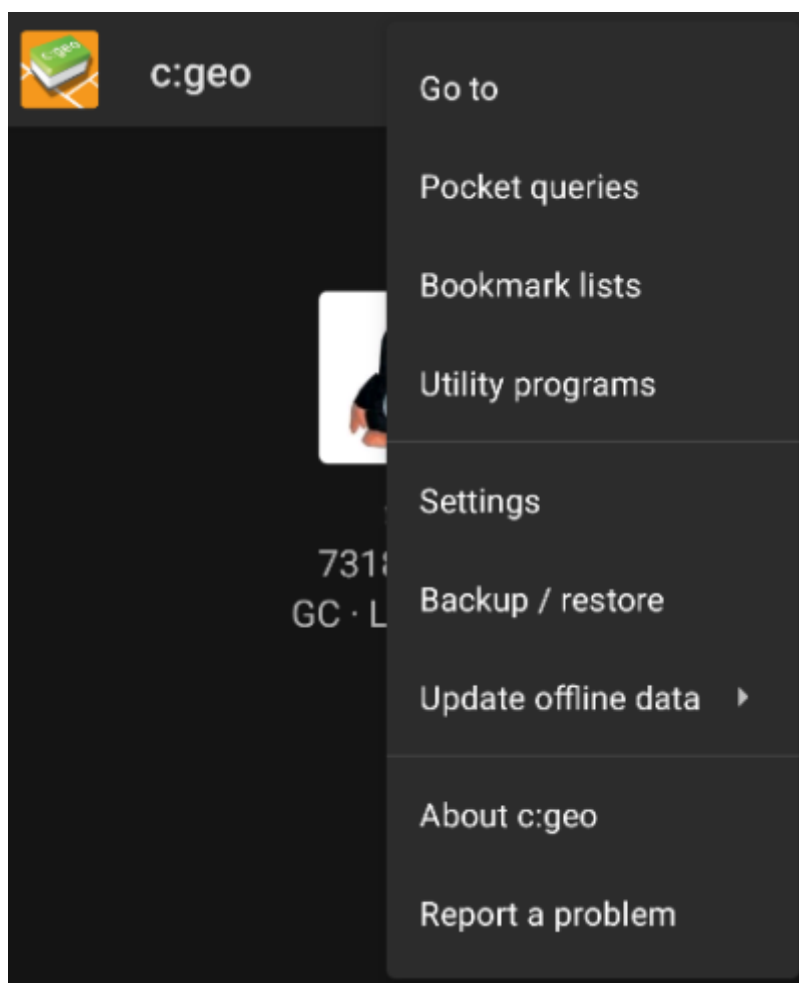
Menu della barra superiore

La sezione superiore della schermata principale contiene funzioni aggiuntive mostrate come icone nella barra





superiore o nascoste dietro il pulsante del menu extra (pulsante a tre punti). Le funzioni disponibili sono descritte di seguito.



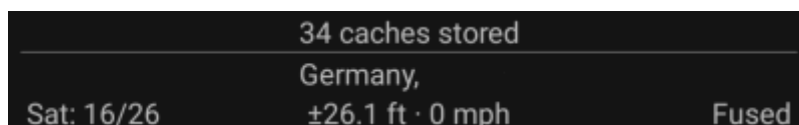
Il numero di icone mostrate nella barra in alto è determinato dinamicamente, in base alla risoluzione del dispositivo e all'orientamento dello schermo. Gli elementi rimanenti della barra superiore si trovano dietro il pulsante del menu extra. Per vedere il nome di un'icona nella barra in alto, premi a lungo l'icona.



Icona	Funzione	Descrizione
	Ricerca rapida	Se sei offline, cerca tra geocache memorizzati utilizzando titolo, geo-code, descrizione, proprietario, contenuto del registro, ecc. Se si dispone dell'accesso alla rete, cerca nei contenuti archiviati e in linea. È possibile inserire un geo-code, il codice di un trackable, un nome utente e molto altro.
	Cronologia	Visualizza un elenco di geocache a cui hai effettuato l'accesso di recente con c:geo. Nota: l'elenco è locale in c:geo e non è sincronizzato con l'elenco dei cache visualizzati di recente sul sito Web di geocaching.
	Funzioni aggiuntive	Apri l'elenco delle funzioni aggiuntive della barra superiore che, in base alle dimensioni dello schermo, non vengono visualizzate come icone. Le funzioni includono quelle descritte in questa tabella.
	Pocket Queries	Apri un elenco delle tue pocket queries da geocaching.com. Questa funzione non è disponibile per gli account base di geocaching.com.
	Impostazioni	Apri il menu di configurazione c:geo.

Icona	Funzione	Descrizione
	Backup	Avvia la funzione di backup delle impostazioni, che può essere trovata anche nelle impostazioni di c:geo .
	Programmi utili	Apri un elenco di collegamenti ad altre app correlate al geocaching, che possono essere utili insieme a c:geo.
	Geocode Scanner	Se un'app di scansione barcode è installata sul dispositivo, verrà avviata per eseguire la scansione dei codici a barre che contengono geocode.
	Informazioni su c:geo	Visualizza le informazioni sulla versione di c:geo, i contributori, i link di contatto e altre cose interessanti sull'app.

BSezione inferiore



La sezione inferiore della schermata principale mostra le informazioni sullo stato di accesso, la posizione corrente e lo stato di ricezione satellitare.

Stato del Login

La parte superiore della sezione inferiore mostra lo stato di accesso per ogni [Piattaforma di geocaching](#) configurata e abilitata nelle Impostazioni di c:geo, con ogni servizio su una propria riga. Nell'esempio sopra, l'utente My_username ha effettuato correttamente l'accesso a geocaching.com (GC) e opencaching.de (OC . DE). La figura mostrata dopo il nome utente è il totale dei ritrovamenti attuali dell'utente sulla rispettiva piattaforma di geocaching, incluso facoltativamente un conteggio dei registri offline (mostrato come [ritrovamenti online + ritrovamenti offline](#)) se la funzione corrispondente è attivata nelle [opzioni di login](#).

Posizione attuale

Sotto le informazioni sullo stato di accesso c'è la tua posizione attuale. Viene visualizzato come coordinate o, se l'impostazione [Mostra indirizzo](#) è abilitata, come paese e città / regione. Nell'esempio sopra, l'utente si trova negli Stati Uniti, New York

Stato Satelliti

La riga inferiore di questa sezione mostra lo stato di ricezione satellitare corrente. A titolo di esempio, la tabella seguente utilizza le informazioni dall'immagine sopra:

Stato	Descrizione
Sat: 5/22	Il ricevitore satellitare sul dispositivo ha trovato 22 satelliti in totale e il segnale è stato fissato a 5 di essi.
+ - 4,65 m	L'attuale precisione di posizionamento è di 4,65 metri. A seconda delle impostazioni dell'app, questo può essere mostrato in piedi.
0 km/h	La velocità attuale è di 0 km/h. A seconda delle impostazioni dell'app, questo può essere mostrato in ft/h.

Stato	Descrizione
Ultima nota	

Ultima nota = Ultima posizione nota acquisita da c: geo

Home = Coordinate di casa come definite su geocaching.com

GPS = Fornito dal ricevitore GPS

Rete = derivato dalle informazioni sulla rete mobile

Fuso = Determinato utilizzando sia Google Play Services che il ricevitore GPS