

# Inhoudsopgave

**Attributen** ..... 1

**Fix Me!** Deze pagina is nog niet volledig vertaald. Help alsjeblieft de vertaling compleet te maken.

(verwijder deze paragraaf als de vertaling is voltooid)

## Attributen

Deze pagina biedt een overzicht van alle attributen pictogrammen die worden gebruikt in c: geo. De attributen worden gebruikt door een cache-eigenaar om de kenmerken van een cache te beschrijven en worden weergegeven op de [cache details](#) pagina.





















Je kunt op het kenmerkgedeelte in de cachegegevens klikken om een tekstuele beschrijving te bekijken in plaats van de pictogrammen.

De meeste pictogrammen kunnen worden genegeerd als ze op deze manier worden doorgehaald: (bijvoorbeeld '24/7 beschikbaar' zou worden genegeerd als 'Niet 24/7 beschikbaar').

Niet alle attributen zijn beschikbaar op alle geocaching-services.

| Icoon | Omschrijving   |
|-------|--|
|       | De geocache ligt in/bij een verlaten gebouw                      |
|       | Vliegtuig nodig  |
|       | Elk seizoen beschikbaar  |
|       | Wiskundige taken moeten worden opgelost                          |
|       | Vraag de eigenaar voor informatie                                |
|       | Dit is een audio cache   |
|       | Beschikbaar 24/7 (op alle tijden)                                |
|       | Fietsen zijn toegestaan  |
|       | Mogelijk een boot nodig voor deze cache                          |
|       | Er kunnen vogels broeden in de buurt van de cache                |
|       | Neem een eigen pen mee, omdat er geen beschikbaar is in de cache |
|       | Kampvuren zijn toegestaan  |

| Icoon   | Omschrijving  |
|---|---|
|    | Kamperen is toegestaan  |
|    | De geocache bevindt zich in a grot  |
|    | De geocache bevindt zich in de nabijheid van een klif   |
|    | Klimmen is nodig voor deze geocache   |
|    | Kompas nodig voor deze geocache   |
|    | Dieren kunnen aanwezig zijn in de buurt van de geocache   |
|    | De geocache bevindt zich in gevaarlijk gebied   |
|    | Gevaarlijke dieren kunnen aanwezig zijn in de buurt van de geocache   |
|    | Deze geocache is overdag beschikbaar  |
|   | Honden zijn toegestaan  |
|  | De geocache vereist eenvoudig klimmen   |
|  | Voor het vinden van deze gecocache is een entree prijs vereist  |
|  | Er moet een veldpuzzel worden opgelost  |
|  | Deze geocache heeft momenteel onderhoud nodig van de eigenaar zoals gerapporteerd door een andere geocacher |
|  | Zaklamp nodig   |
|  | Eten in de buurt beschikbaar  |
|  | The cache bevindt zich op privé terrein   |
|  | Brandstof in de buurt beschikbaar   |
|  | Deze cache is een Geohotel  |
|  | TDeze cache maakt deel uit van een Geotour  |
|  | Lange wandeling (>10km) nodig   |
|  | Medium wandeling (<10km) nodig  |

| Icoon   | Omschrijving   |
|---|--|
|    | Korte wandeling (<1km) nodig   |
|    | De cache vereist een relevante wandeling   |
|    | De cache bevindt zich in een berg gebied   |
|    | Een historische plaats is in de buurt  |
|    | Paard(rijden) is toegestaan  |
|    | De cache bevindt zich in een jachtgebied   |
|    | De cache bevindt zich onder of in water  |
|    | De cache bevindt zich in een gebouw  |
|    | De cache heeft onderzoek of voorbereiding  |
|   | Jeeps/4WD toegestaan   |
|  | De cache is geschikt voor kinderen   |
|  | The cache is deel van een Lost&Found avontuur  |
|  | Deze cache is een letterbox  |
|  | Deze cache heeft een electronisch logboek (je vindt alleen een link er naartoe)        |
|  | De cache omvat magnetische componenten of een magneet is vereist om de cache te vinden |
|  | De cache bevindt zich in een mijn  |
|  | Motors zijn toegestaan   |
|  | Dit is een verplaatsende cache   |
|  | Te cache bevindt zich in een natuurlijke omgeving                                      |
|  | De cache wordt aanbevolen om 's nachts te doen   |
|  | Dit is een nacht cache   |
|  | Een GPS apparaat is niet nodig om de cache te vinden                                   |

| Icoon   | Omschrijving   |
|---|--|
|    | De cache is alleen beschikbaar op Opencaching              |
|    | Dit is een offset/multi cache                              |
|    | Het vinden van deze cache kost (minder dan) een uur        |
|    | Overnachten verplicht                                      |
|    | Parkeerplaats beschikbaar                                  |
|    | Parkeren en loggen   |
|    | Dit is een partnerschap cache                              |
|    | De cache kan alleen te voet worden gedaan                  |
|    | Telefoon in de buurt                                       |
|   | Picnick tafels in de buurt                                 |
|  | De cache bevindt zich in de buurt van een interessant punt |
|  | Giftige planten in de buurt van de cache                   |
|  | Openbaar vervoer in de buurt                               |
|  | Voor deze cache moet een puzzel worden opgelost            |
|  | Quads/ATV toegestaan                                       |
|  | Dit is een snelle vondst cache                             |
|  | Spoorweg beschikbaar                                       |
|  | Hulp bij klimmen vereist                                   |
|  | Toiletten beschikbaar                                      |
|  | Stacaravans toegestaan                                     |
|  | Speciale hulpmiddelen nodig                                |
|  | Dit is een Safari cache (Opencaching)                      |

| <b>Icoon</b>  | <b>Omschrijving</b>                                   |
|---|---|
|    | Schilderachtig uitzicht in de buurt                   |
|    | Duikuitrusting vereist                                |
|    | Toegang tot deze cache is afhankelijk van het seizoen |
|    | Schop nodig   |
|    | Skiën vereist / toegestaan                            |
|    | Specifieke toegangstijden zijn van toepassing         |
|    | Cache is sneeuw proof                                 |
|    | Sneeuwmobielen toegestaan                             |
|    | Sneeuwschoenen nodig                                  |
|   | Cache is alleen beschikbaar op sepecifieke tijden     |
|  | Stealth nodig   |
|  | Cache is kinderwagen toegankelijk                     |
|  | Cache heeft een elektronische marker                  |
|  | Moeras dichtbij                                       |
|  | Zwemmen noodzakelijk                                  |
|  | Spuitje   |
|  | Cache heef teamwork nodig                             |
|  | Doornen in de buurt                                   |
|  | Teken in de buurt                                     |
|  | Cache kan afhankelijk zijn van het getij              |
|  | Toeristische cache                                    |
|  | Boomklimmen is nodig voor deze cache                  |

| Icoon   | Omschrijving                    |
|---|---------------------------------|
|  | Onbekend attribuut              |
|  | USB cache                       |
|  | UV licht nodig                  |
|  | Waadpak nodig                   |
|  | Drinkwater beschikbaar          |
|  | Webcam in de buurt van de cache |
|  | WheriGo cache                   |
|  | Cache beschikbaar in de winter  |
|  | Cache bevat een draadloos baken |