



# Table of Contents

**Attributen** ..... 2

# Attributen























Deze pagina biedt een overzicht van alle attributen pictogrammen die worden gebruikt in c:geo. De attributen worden gebruikt door een cache-eigenaar om de kenmerken van een cache te beschrijven en worden weergegeven op de [cache details](#) pagina.

 Je kunt op het kenmerkgedeelte in de cachegegevens klikken om een tekstuele beschrijving te bekijken in plaats van de pictogrammen.






 De meeste pictogrammen kunnen worden genegeerd als ze op deze manier worden doorgehaald: (bijvoorbeeld '24/7 beschikbaar' zou worden genegeerd als 'Niet 24/7 beschikbaar').


Niet alle attributen zijn beschikbaar op alle geocaching-services.







Icoon	Omschrijving
	De geocache ligt in/bij een verlaten gebouw
	Vliegtuig nodig
	Elk seizoen beschikbaar
	Wiskundige taken moeten worden opgelost
	Vraag de eigenaar voor informatie
	Dit is een audio cache
	Beschikbaar 24/7 (op alle tijden)
	Fietsen zijn toegestaan
	Mogelijk een boot nodig voor deze cache
	Er kunnen vogels broeden in de buurt van de cache
	Neem een eigen pen mee, omdat er geen beschikbaar is in de cache
	Kampvuren zijn toegestaan
	Kamperen is toegestaan
	De geocache bevindt zich in a grot
	De geocache bevindt zich in de nabijheid van een klif

Icoon	Omschrijving
	Klimmen is nodig voor deze geocache
	Kompas nodig voor deze geocache
	Dieren kunnen aanwezig zijn in de buurt van de geocache
	De geocache bevindt zich in gevaarlijk gebied
	Gevaarlijke dieren kunnen aanwezig zijn in de buurt van de geocache
	Deze geocache is overdag beschikbaar
	Honden zijn toegestaan
	De geocache vereist eenvoudig klimmen
	Voor het vinden van deze geocache is een entree prijs vereist
	Er moet een veldpuzzel worden opgelost
	Deze geocache heeft momenteel onderhoud nodig van de eigenaar zoals gerapporteerd door een andere geocacher
	Zaklamp nodig
	Eten in de buurt beschikbaar
	The cache bevindt zich op privé terrein
	Brandstof in de buurt beschikbaar
	Deze cache is een Geohotel
	Deze cache maakt deel uit van een Geotour
	Lange wandeling (>10km) nodig
	Medium wandeling (<10km) nodig
	Korte wandeling (<1km) nodig
	De cache vereist een relevante wandeling
	De cache bevindt zich in een berg gebied

Icoon	Omschrijving
	Een historische plaats is in de buurt
	Paard(rijden) is toegestaan
	De cache bevindt zich in een jachtgebied
	De cache bevindt zich onder of in water
	De cache bevindt zich in een gebouw
	De cache heeft onderzoek of voorbereiding
	Jeeps/4WD toegestaan
	De cache is geschikt voor kinderen
	The cache is deel van een Lost&Found avontuur
	Deze cache is een letterbox
	Deze cache heeft een electronisch logboek (je vindt alleen een link er naartoe)
	De cache omvat magnetische componenten of een magneet is vereist om de cache te vinden
	De cache bevindt zich in een mijn
	Motors zijn toegestaan
	Dit is een verplaatsende cache
	Te cache bevindt zich in een natuurlijke omgeving
	De cache wordt aanbevolen om 's nachts te doen
	Dit is een nacht cache
	Een GPS apparaat is niet nodig om de cache te vinden
	De cache is alleen beschikbaar op Opencaching
	Dit is een offset/multi cache
	Het vinden van deze cache kost (minder dan) een uur

Icoon	Omschrijving
	Overnachten verplicht
	Parkeerplaats beschikbaar
	Parkeren en loggen
	Dit is een partnerschap cache
	De cache kan alleen te voet worden gedaan
	Telefoon in de buurt
	Picnick tafels in de buurt
	De cache bevindt zich in de buurt van een interessant punt
	Giftige planten in de buurt van de cache
	Openbaar vervoer in de buurt
	Voor deze cache moet een puzzel worden opgelost
	Quads/ATV toegestaan
	Dit is een snelle vondst cache
	Spoorweg beschikbaar
	Hulp bij klimmen vereist
	Toiletten beschikbaar
	Stacaravans toegestaan
	Speciale hulpmiddelen nodig
	Dit is een Safari cache (Opencaching)
	Schilderachtig uitzicht in de buurt
	Duikuitrusting vereist
	Toegang tot deze cache is afhankelijk van het seizoen

Icoon	Omschrijving
	Schop nodig
	Skiën vereist / toegestaan
	Specifieke toegangstijden zijn van toepassing
	Cache is sneeuw proof
	Sneeuwmobielen toegestaan
	Sneeuwschoenen nodig
	Cache is alleen beschikbaar op sepecifieke tijden
	Stealth nodig
	Cache is kinderwagen toegankelijk
	Cache heeft een elektronische marker
	Moeras dichtbij
	Zwemmen noodzakelijk
	Spuitje
	Cache heef teamwork nodig
	Doornen in de buurt
	Teken in de buurt
	Cache kan afhankelijk zijn van het getij
	Toeristische cache
	Boomklimmen is nodig voor deze cache
	Onbekend attribuut
	USB cache
	UV licht nodig

Icoon	Omschrijving
	Waadpak nodig
	Drinkwater beschikbaar
	Webcam in de buurt van de cache
	WheriGo cache
	Cache beschikbaar in de winter
	Cache bevat een draadloos baken