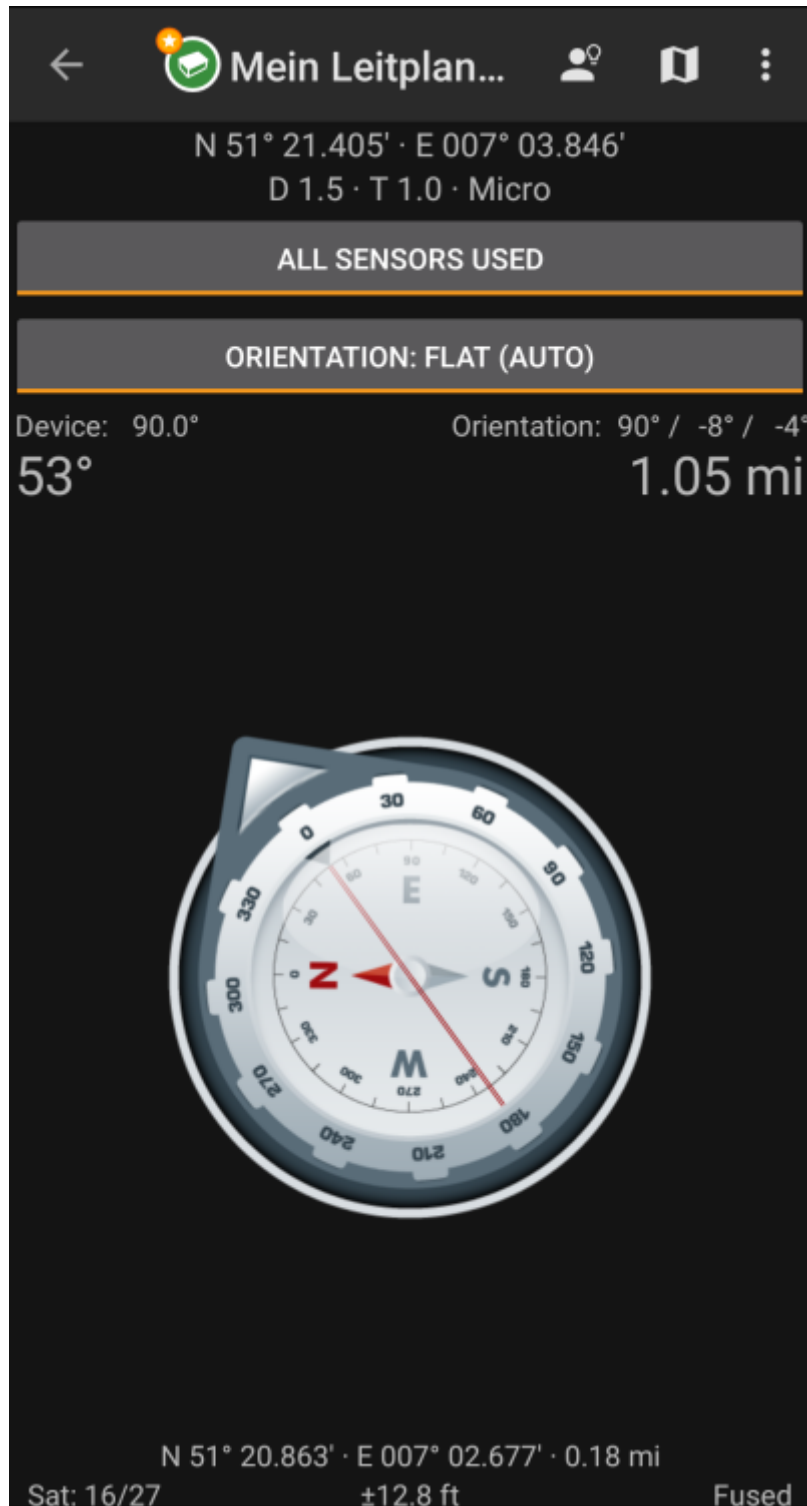


Table of Contents

Kompas	2
<i>Bovenste Menu</i>	2
<i>Bovenste sectie</i>	4
<i>Kompasweergave</i>	4
<i>Onderste sectie</i>	5

Kompas

Het kompas is een ingebouwd navigatie hulpmiddel in c: geo. Je kunt het kompas starten vanaf de [cache detail pagina](#) voor de cache coördinaten van de cache zelf of voor elk [waypoints](#) van een cache.



Bovenste Menu

Het bovenste deel van het kompas bevat extra functies die ofwel worden weergegeven als een pictogram in de bovenste balk of verborgen zijn achter de zogeheten overlooptmenuknop (driepuntsknop). Alle beschikbare





functies worden hieronder beschreven.



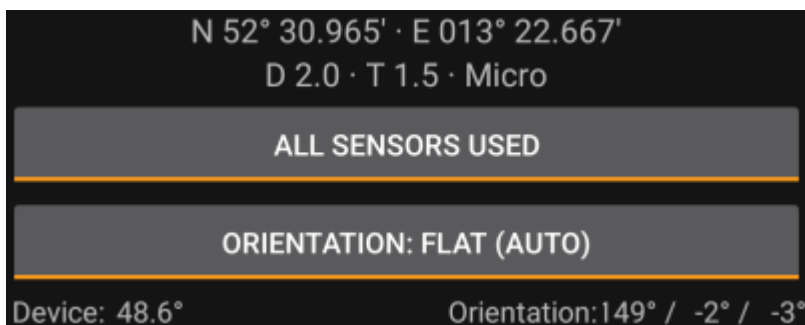
De pictogrammen in de bovenste balk en de inhoud achter de overloop menuknop worden dynamisch gedistribueerd op basis van de apparaatresolutie en schermoriëntatie. Het is dus mogelijk dat er meer of minder items achter de menuknop kunnen worden gevonden of in plaats daarvan worden weergegeven als pictogrammen in de bovenste balk van je apparaat. Als een menu-item wordt weergegeven als pictogram, kunt u lang op het pictogram drukken om een pop-up te krijgen met de naam van de functie.



Icoon	Functie	Omschrijving
	Hint	Dit laat een klein pop-upvenster op het kompas zien met de cache-tip (indien verstrekt door de eigenaar).
	Toon op kaart	Opent de doelcoördinaten op de kaart .

Icoon	Functie	Omschrijving
	Overloop menu knop	Als je hier klikt, wordt het menu geopend met functies die niet in de bovenste balk van je apparaat passen en daarom als een lijst worden weergegeven. De functies die in deze lijst wordt getoond, worden ook in deze tabel beschreven.
	Begin met praten	Hiermee start je de tekst-naar-spraakuitvoer van richting en afstand naar het doel. Je kunt het display ook uitschakelen als de gespreksfunctie is gestart.
	Log bezoek	Opent het logboekscherm voor deze cache.
	Selecteer bestemming	Hiermee kun je tussen de beschikbare waypoints schakelen van de cache.

Bovenste sectie



Het bovenste deel van het kompasscherm toont de doelcoördinaten, de D/T-classificatie en de grootte van de cache.

Op de onderstaande knop kan worden geklikt om te schakelen tussen GPS en magnetisch kompas gebruikt en Alleen GPS gebruikt. Het uitschakelen van het magnetische kompas zal in plaats daarvan de verandering van de GPS-positie gebruiken om de richting van je beweging in te schatten. Deze functie is niet zo precies als het magnetische kompas, maar kan handig zijn als je bijvoorbeeld gebruik maakt van het sprekende kompas wanneer je je telefoon opbergt en niet langer gewezen hoeft te worden in de loopprijs.

Kompasweergave



De bovenste regel toont de peiling naar het noorden en de afstand tot je doelcoördinaten. De afstand wordt mogelijk getoon in mijlen (mi) of kilometers (km) afhankelijk van je keuze in de [instellingen](#).

De kompas roos toont je de oriëntatie van het halfrond in zijn binnenste cirkel en de richting naar het doel met de combinatie van een rode lijn en aan de buitenkant een pijl die naar het doel wijst.

De kompasroos zal roteren overeenkomstig de richting van je apparaat, dus altijd wijzend naar je navigatiedoel.

Onderste sectie

De onderste sectie van het kompas toont je huidige coördinaten en een aantal statussen met betrekking tot je huidige GPS signaal kwaliteit en nauwkeurigheid. Zie de uitleg over het [hoofdscherm](#) voor meer details.