

Table of Contents

- Opgeslagen caches** 2
- Cache lijst** 2
- Meer caches optie 4
- Context menu 4
- Lijst menu** 6
- Filtering 8
- Sorteren 10
- Selectiemodus 12
- Toon op kaart 13
- Caches beheren 14
- Lijsten beheren 16
- Importeer 17
- Exporteren 17

Opgeslagen caches

Dit menu toont de Geocaches die momenteel op je mobiele apparaat zijn opgeslagen voor offline gebruik. Voor een betere geocaching-ervaring kun je met c:geo je opgeslagen geocaches organiseren in meerdere lijsten.

Je hebt altijd toegang tot de informatie in deze lijsten, ook als je geen netwerkverbinding hebt. Alle caches in deze lijsten worden offline opgeslagen met alle relevante informatie. Sommige aanvullende informatie (logbestanden) is echter alleen offline beschikbaar als je dit hebt ingeschakeld in de [bijbehorende instellingen](#).

Cache lijst



Druk op de volgende koppelingen voor informatie over de [Geocache Type Iconen in c:geo](#) en [Geocache-markeringspictogrammen in c:geo](#), die in de cache lijsten worden gebruikt.



Dezelfde lijstweergave wordt ook gebruikt in het resultaatlijsts (NLat van [zoekfuncties](#), voor het weergeven van een lijst met caches op [live kaart](#) en voor het weergeven van de inhoud van [pocketqueries](#) . \\In dit geval worden caches in de lijst mogelijk (nog) niet opgeslagen in een offline lijst.



De lijst toont de titel van elke geocache in de eerste rij. Hieronder staat een ondertitel met de geocode, de D / T-classificatie, de cachegrootte, de **premium-only**-status (indien van toepassing) en of de cache offline is opgeslagen (handig als je kijkt naar een [zoekresultaat](#) lijst).

De gekleurde streep helemaal links geeft aan (naast de markeringen op het cachetype-pictogram) of deze cache **gevonden** is, je gepost hebt dat je deze **niet hebt gevonden** of je hebt een **in behandeling zijnde offline logbestand**.

Als de titel **doorgestreept** is, is de bijbehorende cache tijdelijk uitgeschakeld. Als de cachetitel bovendien wordt weergegeven in **rode letters**, wordt de cache gearchiveerd en is niet langer beschikbaar.

Een korte klik op een van de lijstitems opent de **details** van deze cache, een lange klik opent een **contextmenu** met directe toegang tot sommige cache-gerelateerde functies.

De informatie die voor elke geocache aan de rechterkant van de lijstweergave wordt getoond, wordt in de onderstaande tabel uitgelegd:

Icoon	Omschrijving
	Afstand en richting van de cache op basis van je huidige locatie (basic members van geocaching.com zien hier slechts een beperkte informatie).
	Het getal toont het aantal favorieten (geocaching.com) of aanbevelingen (opencaching) van deze cache. De achtergrondkleur geeft de gemiddelde GCVote beoordeling van de cache weer: Groen = Goede beoordeling (> 3,5 sterren) Bruin = Gemiddelde beoordeling (tussen 2,5 en 3,5) Rood = Slechte score (<2,5 sterren). Als er geen kleur wordt weergegeven, cache heeft nog geen stemmen of wordt niet ondersteund in GCVote (GCVote ondersteunt momenteel alleen geocaching.com caches).
	Het symbool is een markering die alleen wordt weergegeven als de cache trackables bevat..

Meer caches optie

Als de lijst die je hebt geopend is gemaakt op basis van een [zoekresultaat](#) of een [pocket query weergave](#), staat er een knop aan het einde van de lijst met het label Meer caches (op dit moment: XX) en laat zien hoeveel caches er op dit moment in de lijst zijn geladen. Als je hierop klikt, worden meer resultaten / pocket query meldingen geladen.

Context menu

Bij een lange klik op een van de caches op uw lijst, wordt het volgende contextmenu geopend, dat u toegang geeft tot enkele directe acties op deze cache:



Menu item	Beschrijving
Kompas	Opent het kompas om direct te navigeren naar de cache.
Navigeer	Opent de complete navigatie opties om één van de ondersteunde navigatie methodes te gebruiken naar deze cache.
Details	Zal de cache details van deze cache openen. (hetzelfde als kort drukken op de cache)
Log Bezoek	Brengt je meteen naar de loggingspagina van deze cache om een logverslag te ontwerpen.
Verwijderen	Verwijdert deze cache van de huidige lijst.
Verplaats naar andere lijst	Verplaatst deze cache naar een andere lijst.
Naar een andere lijst kopiëren	Kopieert deze cache naar een andere lijst maar behoudt de cache ook in de huidige lijst.
Verversen	Ververst de cache details met de data van de geocaching server

Lijst menu



De pictogrammen in de bovenste balk en de inhoud achter de Overloop menuknop worden dynamisch gedistribueerd op basis van de apparaatresolutie en schermoriëntatie. Het is dus mogelijk dat min of meer items achter de menuknop kunnen worden gevonden of in plaats daarvan worden weergegeven als pictogrammen in de bovenste balk van je apparaat. \Als een menu-item wordt weergegeven als pictogram, kun je lang op het pictogram drukken om een pop-up te krijgen met de functie ervan.



Icoon/Sectie	Functie	Omschrijving
	Lijst Beheer	Dit gedeelte toont de naam van de huidige lijst of de zoekinformatie in het geval dat een lijst wordt geopend als een zoek resultaat of de pocket query naam als de lijst is geopend vanuit een pocket query . Verder de hoeveelheid caches op de huidige lijst (beperkt tot de gefilterde caches, indien van toepassing). Als je op dit gedeelte klikt, wordt de lijst met alle cachelijsten geopend om een andere cachelijst te selecteren die moet worden weergegeven.

Icoon/Sectie	Functie	Omschrijving
	Filter indicatie	Deze regel wordt alleen weergegeven als een Global Cache Type Filter of een Lijst Filter actief is. Als je op deze regel klikt, ga je rechtstreeks naar het overeenkomstige filterdialoogvenster.
	Kaart	Als je op dit pictogram klikt, worden de caches in deze lijst weergegeven op een kaart .
	Filter	Als je op dit pictogram klikt, wordt een filterdialoogvenster geopend om de caches in je lijst te filteren op basis van verschillende criteria.
	Overflow menu button	Als je hier klikt, wordt het menu geopend met functies die niet in de bovenste balk van je apparaat passen en die daarom als een lijst worden weergegeven. De functies die in deze lijst worden getoond, worden ook in deze tabel beschreven.
	Sorteren	Je kunt deze functie gebruiken om de lijst te sorteren op basis van je behoeften.
	Selectie modus	Als je deze functie gebruikt, wordt de lijst in een selectiemodus gezet, zodat je een subset van caches in de lijst kunt selecteren om de functie Beheer caches op deze selectie te gebruiken.
Toon op kaart		Dit is een soortgelijke functie als de Kaart functie / het pictogram hierboven uitgelegd, maar ondersteunt ook het openen van alle caches uit de lijst op andere kaarten en in externe apps.
Beheer caches		Deze optie biedt functies voor het verwijderen, vernieuwen, verplaatsen enz. van de caches in de lijst. Je kunt het combineren met de Selectiemodus om de wijziging alleen toe te passen op een subset van je lijst.
Beheer lijsten		Met deze optie kun je functies wissen, de bestaande lijst wijzigen of nieuwe lijsten maken.
Importer		Met deze optie kun je caches uit verschillende bronnen in je cachelijsten importeren.
Exporteren		Met deze optie kun je caches of delen van de cachegegevens op verschillende manieren exporteren.




Filtering

Met deze functie kun je de lijst filteren op basis van verschillende criteria.




Anders dan het [Global Cache Type Filter](#), is dit filter alleen van toepassing op de lijsten, maar kan dit indien nodig worden gecombineerd met een algemeen filter.

Menu item	Omschrijving
	Met het prullenbakpictogram bovenaan kun je de filters die je hebt toegepast verwijderen.
Type	Toon alleen caches met een bepaald cachetype.
Grootte	Toon alleen caches van een bepaalde grootte.
Terrein	Toon alleen caches van een bepaalde moeilijkheidsgraad.
Moeilijkheid	Toon alleen caches met een bepaald terrein moeilijkheidsgraad.


Menu item	Omschrijving
Attributen	Filter de lijst op een van de cachereigenschappen(bijv. "Verlaten gebouw", "Nachtcache").  Dit filter geeft alleen betrouwbare resultaten als het wordt gebruikt in een lijst met opgeslagen caches, maar niet voor zoekresultaten.
Status	Filter naar caches met een bepaalde status in c:geo (bijv. "Gevonden", "Met Trackables", "Met persoonlijke gegevens").
Oorsprong	Toon alleen caches van een specifieke geocaching provider (bijv. "geocaching.com", "opencaching.us").
Afstand	Toon alleen caches met een bepaald afstands bereik tot je huidige positie.  De gefilterde lijst wordt niet bijgewerkt als je van positie verandert. In dit geval moet je het filter opnieuw toepassen om een bijgewerkte gefilterde lijst te krijgen.
Favorieten	Toon alleen caches met een bepaald aantal favoriete.
Favorieten [%]	Toon alleen caches met een bepaald bereik van het percentage favorieten.  Dit filter geeft alleen betrouwbare resultaten als het wordt gebruikt in een lijst met opgeslagen caches, maar niet voor zoekresultaten.
Met persoonlijke gegevens	Hiermee kun je caches filteren, waar je individuele informatie hebt toegevoegd (bijv. offline logs, persoonlijke notities).

Sorteren



 Als je dezelfde sorteeroptie tweemaal selecteert, kun je de volgorde in de gesorteerde lijst omdraaien (bijvoorbeeld sorteren op naam wordt gesorteerd op Z → A in plaats van A → Z).

Menu item	Omschrijving
Automatisch sorteren	Zal als volgt sorteren: 1. Standaard sorteren op afstand 2. Als de lijst alleen events bevat, zal de lijst worden gesorteerd op de datum van het event 3. Als de lijst een serie van caches met gelijksoortige namen bevat, zal deze worden gesorteerd op cache naam.
Aantal items	Sorteer op basis van het aantal geregistreerde trackables in de cache.

Menu item	Omschrijving
Datum geplaatst	Sorteren op vestopdatum van de cache. <i>(Als je lijst alleen event caches bevat, wordt deze automatisch gebruikt als standaardsortering.)</i>
Datum gelogd	Sorteren op datum dat je de cache hebt gelogd.
Datum opgeslagen op apparaat	Sorteren op datum opgeslagen van de cache in de lijst.
Moeilijkheid	Sorteren op moeilijkheidsgraad van de cache.
Afstand	Sorteren op afstand tussen jouw posities en de cache. <i>(Dit is de standaardsortering voor de cachelijsts)</i>
Populariteit	Sorteren op aantal favorieten van de cache.
Populariteit [%]	Sorteren op percentage favorieten van een cache.  Deze sorteermethode geeft alleen betrouwbare resultaten als deze wordt gebruikt in een lijst met opgeslagen caches, maar niet in de zoekresultaten.
Aantal keer gevonden	Sorteren op aantal gevonden caches.
Geocode	Sorteren alfabetisch op geocode van de cache.
Naam	Sorteren alfabetisch op naam van de cache. <i>(Als c:geo detecteert dat je lijst een reeks vergelijkbare caches lijkt te bevatten (bijvoorbeeld trails met een vaste naam en opgehoogde getallen), wordt deze sortering standaard gebruikt).</i>
Waardering	Sorteren naar GCVote waardering van de cache.
Formaat	Sorteren naar het formaat van de cache.
Status	Sorteren naar status van de cache.
Terrein	Sorteren naar moeilijkheidsgraad van het tereein van de cache.
Stemmen(Eigen waardering)	Sorteren naar je eigen GCVote waardering van de cache.



De sorteermodus die je hebt geselecteerd, blijft gedurende je huidige sessie of totdat je deze wijzigt.

Selectiemodus



Nadat je de selectiemodus hebt geactiveerd, wordt je lijst weergegeven met selectievakjes voor elke cache, zoals weergegeven in de bovenstaande afbeelding. Hiermee kun je een aantal caches in je lijst markeren door erop te tikken en vervolgens batchacties uitvoeren op de geselecteerde caches in het menu [Caches beheren](#) (bijvoorbeeld alle geselecteerde caches verwijderen).

Bovendien kun je nu de menuoptie **Selectie omkeren** gebruiken om je huidige selectie om te keren, wat handig kan zijn als je alle behalve enkele caches in je lijst wilt selecteren.

Als je klaar bent, gebruik je de **Selectie modus beëindigen** menu-optie om de selectiemodus te verlaten.



Je kunt ook snel de selectiemodus activeren terwijl je in een lijst bent, door van links naar rechts over een lijstitem te vegen.

Toon op kaart



Met deze menuoptie kuntje de caches in je lijst (of een subset ervan weergeven met behulp van de [selectiemodus](#)) op een kaart van je keuze.


Dit kan een van de ondersteunde kaarttypen zijn in c:geo of een ondersteunde app van derden, zoals [Locus](#) of [maps.me](#).

Caches beheren



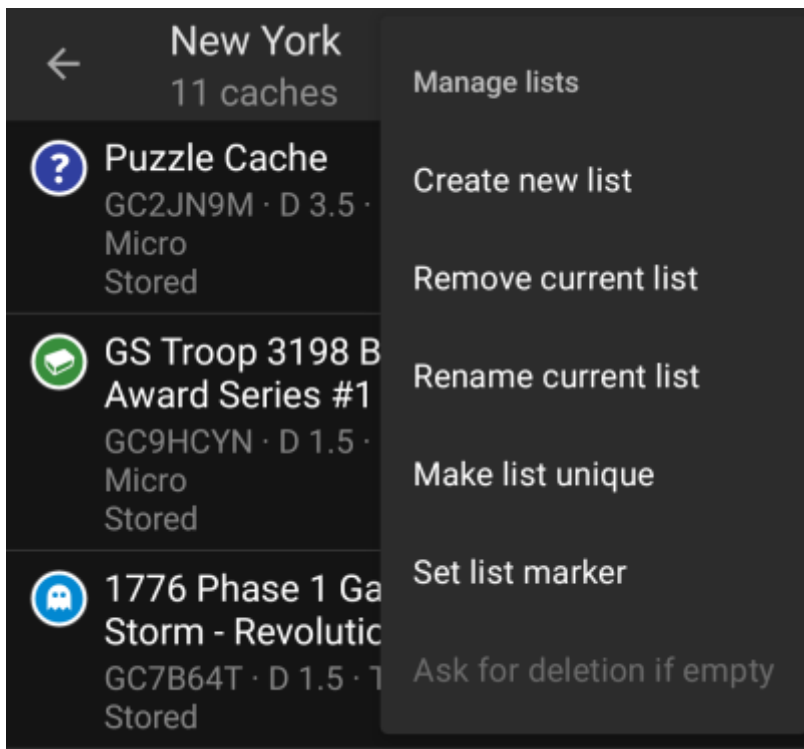
Met dit menu kun je de caches in je lijst op verschillende manieren beheren, zoals hieronder wordt beschreven. Als je een bepaalde aantal cache hebt geselecteerd met behulp van de [selectiemodus](#), tonen de menu-items tussen haakjes het aantal geselecteerde caches, anders worden de acties uitgevoerd voor alle caches in de lijst.

Je kunt de volgende acties uitvoeren:


Menu item	Omschrijving
Verversen	This will update the caches online with the newest information from the geocaching server.
Verplaatsen	This will move the caches to another list.
Kopiëren	This will copy the caches to another list (but also keep them on the current list.)
Verwijderen	This will delete the caches from the current list.
Afgelopen evenementen verwijderen	This menu item is only visible if your list contains event caches and will delete all events where the event date is in the past.
Aangepaste coördinaten uploaden	Deze optie zal de door jou aangepaste coördinaten uploaden naar de geocaching servers.
Upload aangepaste coördinaten voor alle caches	Deze menu optie zal alle aangepaste coördinaten van alle caches in de lijst naar de server uploaden.  WARNING: Dit zal bestaande coördinaten op de server voor alle geselecteerde caches in de lijst overschrijven met de in c:geo opgeslagen coördinaten. Dit kan niet ongedaan worden gemaakt en moet dus alleen gebruikt worden als je zeker weet wat je doet.
Offline logs verwijderen	Dit menu item is alleen beschikbaar als de caches in je lijst een offline log hebben. Deze kan dan op dee manier worden verwijderd.


Menu item	Omschrijving
Stel cache icoon in	Met deze functie kun je een aangepast pictogram definiëren dat moet worden gebruikt voor alle caches in deze lijst. Eenmaal geselecteerd, vervangt het de gebruikelijke pictogrammen van het cachetype.
Maak gebruiker gedefieerde cache	Dit zal een gebruiker gedefinieerde cache maken.

Lijsten beheren



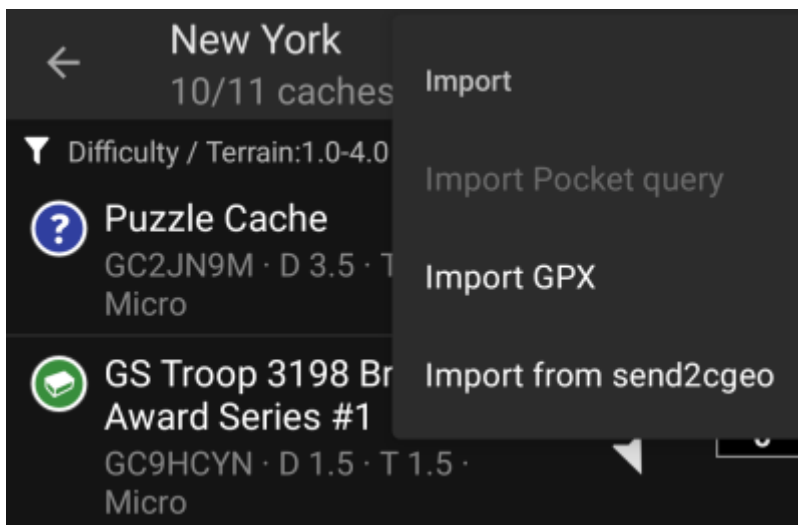
Dit menu maakt het mogelijk om je cache lijsten te beheren.


Menu item	Omschrijving
Maak nieuwe lijst	Maakt een nieuwe cache lijst
Verwijder huidige lijst	Dit zal de huidige lijst verwijderen.  Bij het verwijderen van een cache lijst zullen de caches naar de standaard lijst worden verplaatst en niet worden verwijderd.
Hernoem huidige lijst	Geef de huidige lijst een andere naam.
Lijst uniek maken	Omdat een enkele cache op meerdere lijsten kan worden opgeslagen, verwijdert deze functie alle kopieën in andere lijsten, zodat de caches in je huidige lijst niet langer in een andere lijst worden opgeslagen.
Lijstmarkering instellen	Met deze functie kun je een markeringspictogram toewijzen aan de caches in deze lijst. Je kunt kiezen uit verschillende pictogrammen. Daarna worden de cache-iconen van caches op deze lijst met deze markering op de kaart en op je lijsten weergegeven. Er worden maximaal twee lijstmarkeringen weergegeven op je cachepictogrammen.
Vraag om verwijdering indien leeg	Je kunt kiezen of c:geo moet vragen om deze lijst te verwijderen zodra deze leeg is. Deze optie is niet beschikbaar voor de standaardlijst 'Opgeslagen'.


De lijst Opgeslagen is je standaard lijst en deze kan niet worden verwijderd.

Importeer

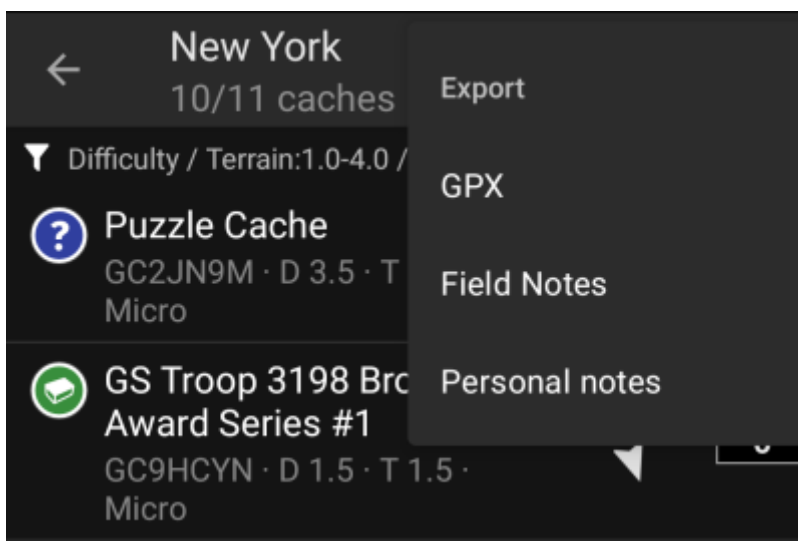
Dit menu biedt opties om caches vanuit verschillende bronnen in je lijsten te importeren, zoals hieronder wordt beschreven.



Menu item	Omschrijving
Importeer Pocket Query	Opent het pocket query scherm om bestaande pocket queries te importeren.  Deze functie is alleen beschikbaar voor geocaching.com premium members .
Importeer GPX	Maakt het mogelijk om GPX bestanden te importeren vanuit je bestandssystem. De map vanuit waar de GPX bestanden worden geïmporteerd kan worden ingesteld in de instellingen .
Importeer van send2cgeo	Maakt het mogelijk om het send2cgeo script te gebruiken.

Exporteren

Dit menu biedt opties om caches uit je huidige lijst te exporteren, zoals hieronder beschreven.



Menu item	Description
GPX	Exporteert je lijst als GPX-bestand.

Menu item	Description
Veld-notities	Exporteert alle bestaande offline logboeken in je lijst naar veldnotities (incl. optionele upload naar geocaching.com).
Persoonlijke notities	Uploadt alle bestaande persoonlijke notities in de caches in je lijst naar de geocaching-server.