




# Table of Contents

<b>Hulpprogramma's</b> .....	2
------------------------------	---





# Hulpprogramma's




Deze functie opent een scherm met apps, die in combinatie met c:geo kunnen werken en worden gebruikt om sommige functies in c:geo te verbeteren. Je kunt op elk hulpmiddel klikken om een webpagina te openen met meer informatie en / of een downloadmogelijkheid.

Logo	Naam	Omschrijving
	<a href="#">Send to c:geo</a>	Send to c:geo is een browserextensie voor je pc. Wanneer je op geocaching.com surft, kun je caches naar je smartphone verzenden met één druk op de knop direct vanuit je browser.
	<a href="#">c:geo contacts plugin</a>	Hiermee kan je rechtstreeks een contactkaart (uit het adresboek) openen vanuit een <a href="#">logboek invoer</a> , zodat je gemakkelijker vrienden om hulp kunt vragen.
	<a href="#">Brouter Offline Navigation</a>	

Een korte handleiding hoe Brouter werkt samen met c:geo kun je [hier](#) lezen.]

	<a href="#">Pocket Query Creator</a>	Maakt het eenvoudig om Pocket Queries te creëren (en te downloaden) vanaf je huidige positie of een geselecteerd punt geselecteerd op de kaart. Vereist een premium lidmaatschap van geocaching.com.
	<a href="#">Google Translator</a>	Als je vertaalpakketten downloadt in de Google Translator-app, kunt je cachebeschrijvingen en logboekvermeldingen in c:geo gemakkelijk vertalen door lang op de tekst te klikken (zelfs zonder een internetverbinding).
	<a href="#">WhereYouGo</a>	WhereYouGo staat het spelen en zoeken van geocaches van het type Wherigo toe. c:geo kan automatisch <a href="#">de download van cartridges starten</a> binnen deze app.
	<a href="#">GPS Status &amp; Toolbox</a>	Je kunt de radar in deze toepassing gebruiken in combinatie met c:geo. Het biedt ook veel andere GPS-gerelateerde informatie.

	Bluetooth GPS	<p>Maakt het mogelijk om een externe GPS-ontvanger te gebruiken om precieze locatiegegevens te krijgen en de accu van je apparaat te sparen.</p> <p> Houd er rekening mee dat je hiervoor het gebruik van Google Play-services in <a href="#">c:geo-instellingen</a> moet uitschakelen om deze toepassing te kunnen gebruiken.</p>
	Barcode Scanner	<p>Er zijn Greasemonkey-scripts en websites die het weergeven van geocodes als streepjescodes mogelijk maken. Met deze app kan c:geo dergelijke geocodes rechtstreeks vanaf het scherm van je computer lezen.</p>
	Locus	<p>Outdoor-navigatie-app voor je telefoon of tablet. Bekijk topografische kaarten offline, volg je route, jaag op geocaches, gebruik een gesproken gids en nog veel meer.</p>