
















Table of Contents

Ícones de Geocaches 2

Ícones de Geocaches

O C:geo utiliza ícones dedicados para cada um dos tipos de geocaches disponíveis. A tabela seguinte apresenta uma visão geral dos ícones utilizados, o tipo de cache correspondente e uma descrição básica das características deste tipo de cache.

Ícone	Tipo de Cache	Descrição básica
	Geocache tradicional	Este é o tipo de geocache mais comum. A cache poderá ser encontrada nas coordenadas publicadas.
	Multi-cache	Uma multi-cache tem duas ou mais localizações. A cache em si está escondida na última coordenada, mas será necessário visitar os vários locais e possivelmente resolver questões/enigmas para descobrir o local final.
	Earthcache	Uma earthcache está normalmente localizada num local com algum interesse geológico. O objetivo destas caches é ensinar os geocachers sobre a geologia do planeta terra. No local normalmente será necessário responder algumas questões para registar a cache. Não existe no local uma cache física. Mais informações em earthcache.org (em inglês).
	Geocache mistério	Este tipo de cache engloba várias possibilidades de resolução, onde por norma a mesma não estará nas coordenadas publicadas. Portanto a localização real tem de ser investigada pelo geocacher. Normalmente é necessário responder a questões, ou resolver algum enigma na descrição da cache para descobrir a coordenada real.
	Geocache Wherigo	O Wherigo é um tipo diferente de cache que encaminha o geocacher numa aventura dependente de um local. É necessário um cartucho e uma aplicação dedicada que leia o mesmo. O geocacher normalmente tem de jogar um jogo ou responder a questões com base nesse local. Mais informações em wherigo.com (em inglês).
	Geocache Virtual	Uma cache virtual não tem uma geocache física. No local da mesma é necessário responder a questões ou responder a algum pedido do dono. Se feita de forma correta na localização, a geocache pode ser registada como encontrada.
	Letterbox híbrida	Uma letterbox utiliza pistas em vez de coordenadas. Na localização final existe um carimbo para registar a visita.
	Geocache webcam	Este tipo de geocache obriga o geocacher a tirar uma fotografia numa câmara pública. Ao registar esta geocache é necessário incluir essa mesma fotografia.
	Evento	Por vezes os geocachers organizam eventos em certo dia/hora para discutir temas relacionados com Geocaching.
	Mega Evento	Um mega evento é semelhante ao evento, mas com mais participantes. Para ser considerado um mega evento é necessário um mínimo de 500 geocachers registados.
	Giga Evento	Um giga evento é semelhante ao mega evento, mas com ainda mais participantes. Para ser considerado um giga evento é necessário um mínimo de 5000 geocachers registados.
	Evento Cache In Trash Out (CITO)	Um evento CITO é organizado com o propósito de limpar o ambiente numa zona específica e (opcionalmente) colocar um geocache nesse mesmo local.
	Geocache Projecto A.P.E.	O Projecto A.P.E. foi um conjunto de 14 geocaches escondidas em 2001 para promover o filme "Planeta dos Macacos" (Planet of the Apes). Hoje em dia são poucas as que ainda existem, tornando este tipo de cache o mais raro de todos.
	Geocache Geocaching HQ	Só existe uma geocache deste tipo e está escondida na sede da Groundspeak (empresa por detrás do geocaching.com). Está escondida em Seattle, Washington, EUA.
	Tipo Desconhecido	Se este tipo de cache aparecer no c:geo, significa que (ainda) não foi possível carregar o tipo de geocache, ou é um tipo de cache que não é suportado pelo c:geo (ex. Geocaches de Laboratório do geocaching.com), ou pode ser ainda uma cache de tipo desconhecido que algumas plataformas de opencaching suportam.