

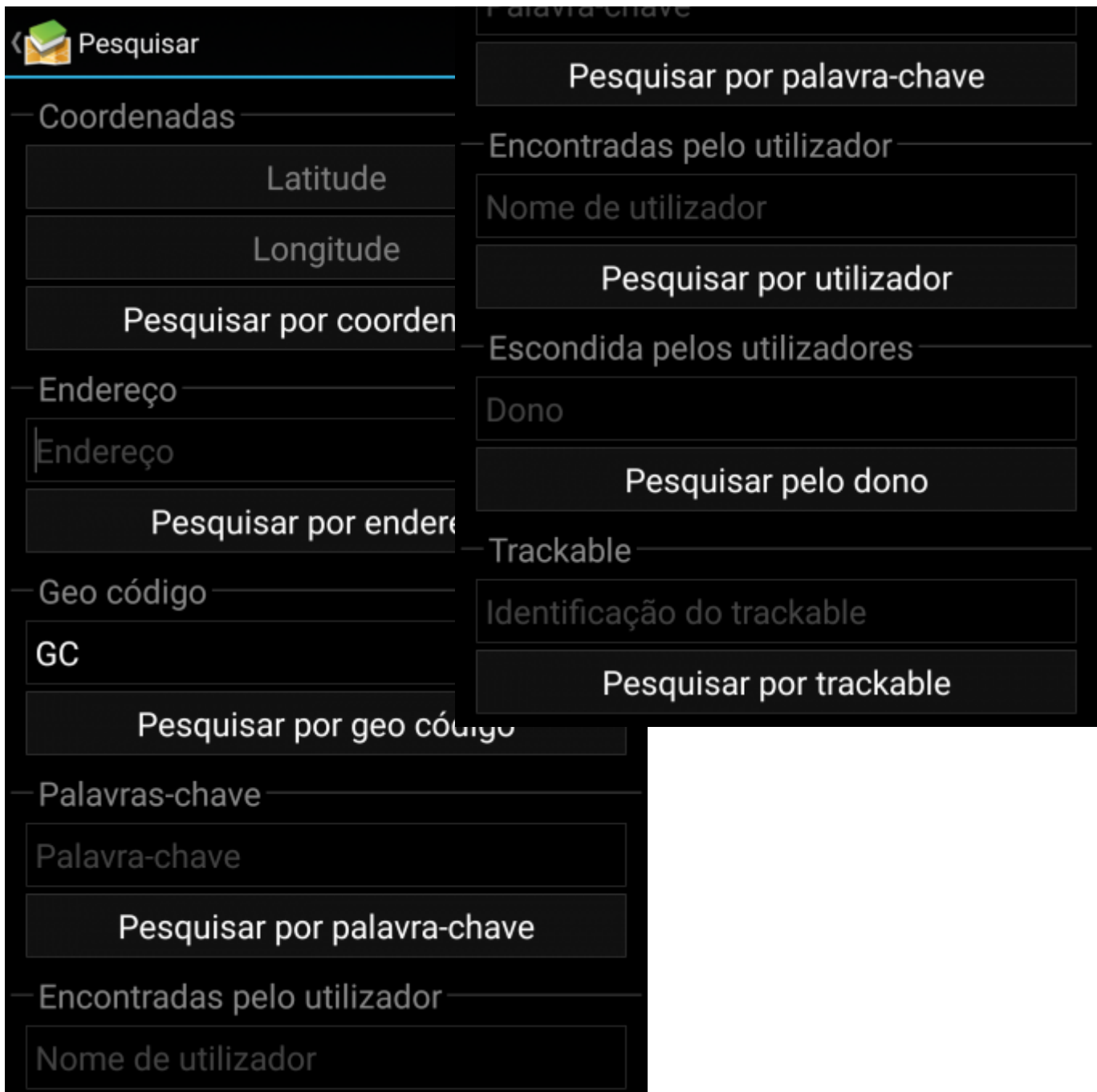
Tabela de Conteúdos

Pesquisar 1


Pesquisar




O menu de pesquisa fornece várias funções, que serão descritas em baixo. Todas as pesquisas com base na localização ou com base no utilizador apresentam uma [lista de caches](#), enquanto que pesquisas por geo código e por trackable iram abrir diretamente os [detalhes da geocache](#) ou os [detalhes do trackable](#).



Todas a funções de pesquisa utilizam todas as plataformas de geocaching ativas em simultâneo e fornecem um resultado com base numa lista combinada de estas mesmas plataformas. Isto dependerá sempre nas funções suportadas por cada um dos serviços de geocaching como apresentado no [menu de serviços nas definições](#).

Função	Descrição
	Pressionando este ícone, o c:geo apresentará a lista de geocaches das quais é dono
Coordenadas	Pesquisa pelas geocaches escondidas perto das coordenadas fornecidas. Para mais informações ver Caixa de introdução de Coordenadas .

Função	Descrição
Endereço	Pesquisa pelas geocaches escondidas perto do endereço introduzido. O c:geo usa o serviço de geocodificação da google para converter o endereço em coordenadas.
Geo código	Pesquisa por um geo código específico em todas as plataformas que o suportam, dependendo do prefixo utilizado (ex. GC77, OC1234).
Palavras-chave	Pesquisa por caches começadas pela palavra chave fornecida.  A pesquisa por caches que contenham as palavras chave introduzidas ainda não é possível devida a limitações técnicas.
Encontradas pelo utilizador	Pesquisa por caches encontradas pelo nome de utilizador fornecido.
Escondidas pelo utilizador	Pesquisa por caches escondidas pelo nome de utilizador fornecido.
Trackable	Pesquisa por um trackable utilizando o seu código (público ou secreto). Esta função suporta os trackables do geocaching.com, assim como de outros serviços (ex. GeoKrety).