

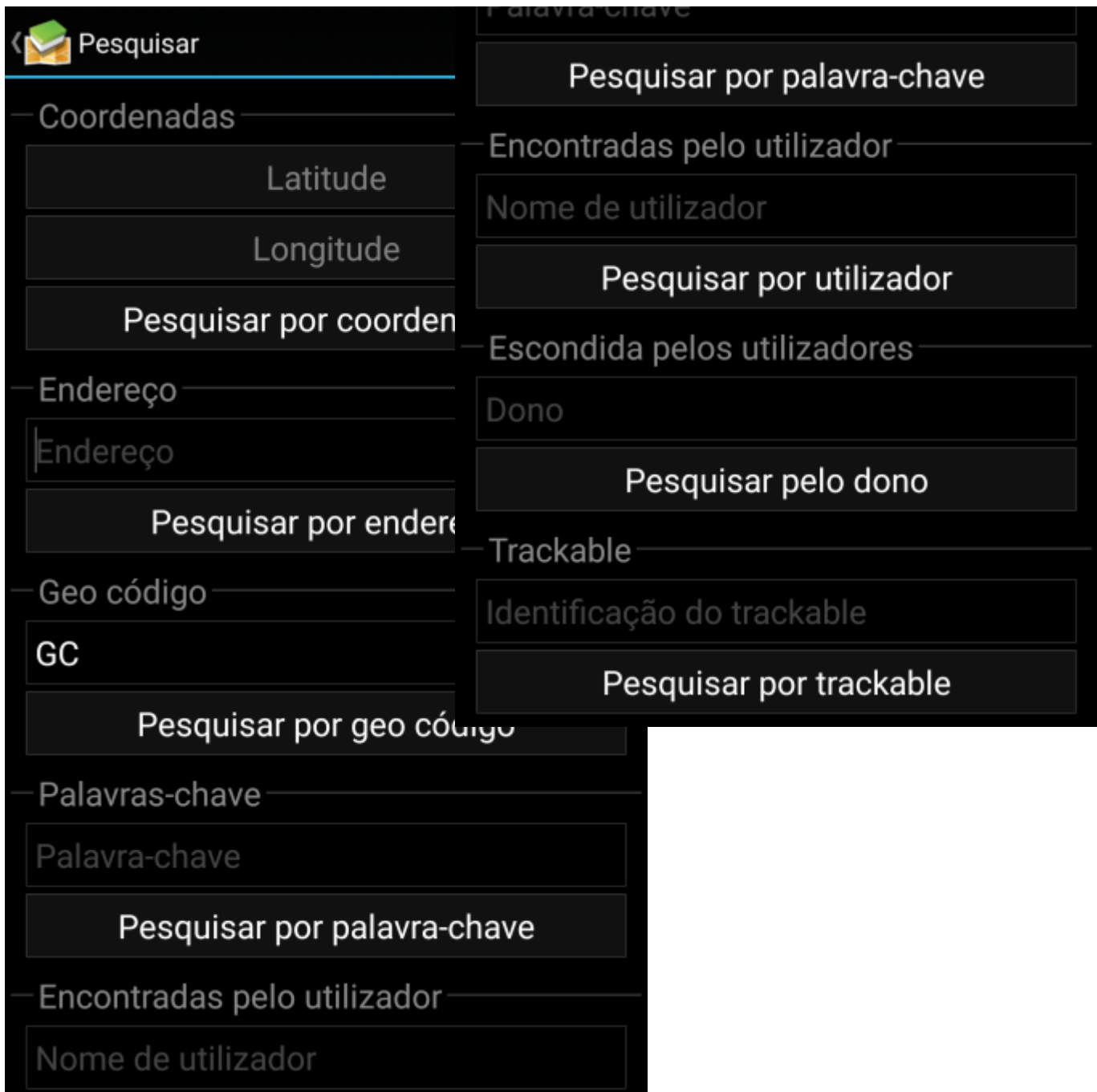
# Table of Contents


<b>Pesquisar</b> .....	<b>2</b>
------------------------	----------


# Pesquisar




O menu de pesquisa fornece várias funções, que serão descritas em baixo. Todas as pesquisas com base na localização ou com base no utilizador apresentam uma [lista de caches](#), enquanto que pesquisas por geo código e por trackable iram abrir diretamente os [detalhes da geocache](#) ou os [detalhes do trackable](#).



 Todas as funções de pesquisa utilizam todas as plataformas de geocaching ativas em simultâneo e fornecem um resultado com base numa lista combinada de estas mesmas plataformas. Isto dependerá sempre nas funções suportadas por cada um dos serviços de geocaching como apresentado no [menu de serviços nas definições](#).

Função	Descrição
	Pressionando este ícone, o c:geo apresentará a lista de geocaches das quais é dono
Coordenadas	Pesquisa pelas geocaches escondidas perto das coordenadas fornecidas. Para mais informações ver <a href="#">Caixa de introdução de Coordenadas</a> .
Endereço	Pesquisa pelas geocaches escondidas perto do endereço introduzido. O c:geo usa o serviço de geocodificação da google para converter o endereço em coordenadas.
Geo código	Pesquisa por um geo código específico em todas as plataformas que o suportam, dependendo do prefixo utilizado (ex. GC77, OC1234).

Função	Descrição
Palavras-chave	<p>Pesquisa por caches <b>começadas pela</b> palavra chave fornecida.</p> <p> A pesquisa por caches que <b>contenham</b> as palavras chave introduzidas ainda não é possível devida a limitações técnicas.</p>
Encontradas pelo utilizador	Pesquisa por caches encontradas pelo nome de utilizador fornecido.
Escondidas pelo utilizador	Pesquisa por caches escondidas pelo nome de utilizador fornecido.
Trackable	Pesquisa por um trackable utilizando o seu código (público ou secreto). Esta função suporta os trackables do geocaching.com, assim como de outros serviços (ex. <a href="#">GeoKrety</a> ).