

Table of Contents

- Ecrã Inicial** 2
- Ícones Principais** 2
- Menu Superior** 2
- Secção Inferior** 4
- Estado da Sessão (Login) 4
- Localização atual 4
- Estado do satélite 4



This page is not fully translated, yet. Please help completing the translation.
 (remove this paragraph once the translation is finished)

Ecrã Inicial

Esta página descreve a informação e as funções do ecrã inicial do c:geo.

Ícones Principais



A tabela seguinte fornece uma visão geral dos ícones do menu principal:

Ícone	Função	Descrição
	Mapa	O mapa apresenta uma vista ao vivo da sua localização e as geocaches à volta. Pode arrastar este mapa e ver geocaches em outras localizações. É necessário conexão à internet para ver tanto o mapa como a localização mais atualizada das caches. Por favor note que as caches apresentadas estão sujeitas a filtragem, ver em baixo para mais informação.
	Por Perto	Apresenta uma lista de geocaches por perto. Ao contrário do mapa ao vivo, esta função, mostra uma consulta online com base na sua localização (adquirida através do GPS ou da rede) Não atualiza automaticamente quando muda de localização. É necessária conexão à internet para utilizar esta função. Caso não exista um sinal GPS válido ou outro meio de localização, este menu será desativado.
	Memória	Apresenta as suas caches guardadas, prontas para uso offline. No entanto, poderá utilizar esta lista tanto para uso offline, sem conexão à internet, como também para utilização online como se fosse uma lista de “a fazer”. Esta lista evita tráfego e atrasos desnecessários. Se já existirem caches guardadas então este ícone mostrará o número de caches guardadas, na parte superior direita. Poderá carregar durante uns segundos neste ícone para ir diretamente para uma lista em específico.
	Pesquisar	Pesquisa caches por palavras-chave, Geo-código, endereço, nome de utilizador, etc.
	Ir Para	Navega para uma localização, utilizando o compasso, o radar, ou outros métodos de navegação suportados.
	Filtro global de tipo de cache	Filtra as geocaches, apresentadas no mapa, na pesquisa e nas listas, por tipo de cache. Poderá visualizar todas as caches ou apenas as caches de um determinado tipo. O texto por baixo deste ícone irá apresentar o tipo de cache ativo no momento. Poderá premir, durante uns segundos, este ícone para restaurar o filtro geral.

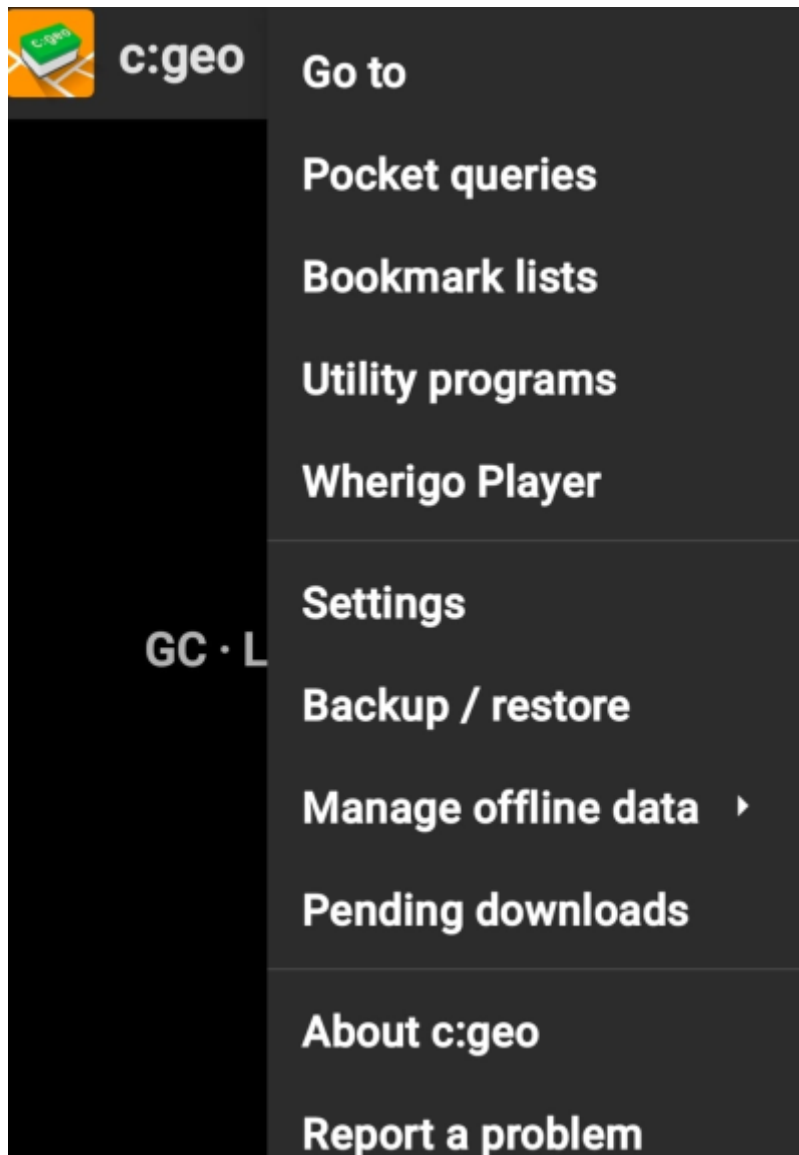
Menu Superior

A parte superior do menu principal contém funções adicionais, apresentadas como um ícone na barra superior or escondido no chamado “menu de transbordo” (botão de três pontos). Todas as funções disponíveis estão descritas em pormenor em baixo.









dynamically based on your device resolution and screen orientation. Thus it might be possible, that more or less items can be found behind the menu button or instead shown as icons in the top bar on your device.
 In case a menu entry is shown as an icon you can long press the icon to get a popup showing its function.



Icon	Function	Description
	Quick search	In contrast to the main menu search function this quick search will search through all your stored caches as well as online and provide you a list of results matching your search term. For offline this search covers almost all cache information such as e.g. title, geo code, description, owner, log contents, and some more. For online search you can e.g. input a geo code, trackable code, username, any much more.
	History	This will bring up a list of caches you recently logged with c:geo. Please note, that this is a local list in c:geo and not synchronized with the recently viewed caches list on the geocaching website.
	Overflow menu button	Clicking here will open the menu of functions not fitting into the top bar on your device, thus being displayed as a list instead. The function shown in this list are also described in this table.
	Pocket Queries	Opens a list of pocket queries found on the geocaching.com server (this item is not available for geocaching.com basic members).
	Settings	This will open the c:geo configuration menus

Icon	Function	Description
	Backup	This is a shortcut to the backup function which can be also found in the c:geo Settings .
	Utility programs	You can find links to some other geocaching related apps here, which can be useful in conjunction with c:geo.
	Scan Geocode	If a barcode scanner app is installed on your device, this function will start scanning for bar codes of geo codes.
	Invite friends	This function will open the Google app invitation dialog, where you can recommend c:geo to your Google contacts
	About c:geo	This function will show c:geo version information, contributors, contact links and other nice to know things about c:geo.

Secção Inferior



A parte inferior do ecrã inicial mostra informação sobre o estado da sua sessão e informação sobre a localização atual e o está do satélite.

Estado da Sessão (Login)

No topo desta secção é apresentado uma linha com informação de sessão (login) para cada um dos [serviços de Geocaching](#) que configurou e ativou nas [definições do c:geo](#).

Neste exemplo o nome de utilizador é apresentado como Nome de utilizador e está com sessão iniciada no geocaching.com (GC) e no opencaching.de (OC . DE). O número em frente ao nome de utilizador representa as geocaches encontradas no respetivo serviço.

Localização atual

Por baixo do estado da sessão é apresentada a localização atual na forma de coordenadas ou (no caso de [Mostrar endereço](#) estar ativo) o país e a cidade/região onde está de momento.

Neste exemplo o utilizador está em Portugal, Vila Nova de Gaia

Estado do satélite

A ultima linha desta secção mostra o estado da recepção de satélite da seguinte forma (exemplo a partir da figura acima):

Estado	Descrição
Sat: 0/24	O receptor de satélite do seu dispositivo encontrou 24 satélites no total e o sinal está fixado em 0 satélites de momento.
+ - 17,6 m	A precisão atual da localização é de 17,6 metros (dependo das suas definições, esta opção poderá ser apresentada em outras unidades de medida).
0 km/h	A velocidade atual é 0 km/h (dependo das suas definições, esta opção poderá ser apresentada em outras unidades de medida).

Estado	Descrição
Combinados	Mostra a fonte da localização apresentada de momento Última Conhecida = A última posição que o c:geo adquiriu Coordenadas de casa = As coordenadas definidas como casa no geocaching.com GPS = Localização obtida através do receptor de GPS Rede = Localização obtida através da rede móvel Combinados = Localização obtida utilizando os serviços da Google Play e o sinal do receptor de GPS para uma melhor localização