

Table of Contents

Aplicações Úteis 2







This page is not fully translated, yet. Please help completing the translation.
 (remove this paragraph once the translation is finished)

Aplicações Úteis



Esta função irá abrir um ecrã com algumas aplicações que, funcionam em conjunto com o c:geo, ou poderão ser utilizadas para melhorar algumas funções do c:geo. Poderá carregar em cada uma das ferramentas para abrir uma página onde poderá obter mais detalhes sobre a mesma e/ou fazer o download da mesma.

| Logótipo | Nome | Descrição |
|---|--|--|
|  | Send to c:geo | O Send to c:geo é uma extensão para o browser no seu computador. Ao navegar no geoching.com, poderá enviar caches diretamente para o seu smartphone carregando apenas um botão no browser. |
|  | c:geo - plugin contactos | Permite abrir um contato (da sua agenda de contactos) diretamente a partir de um registo (log) . Assim será mais facil pedir ajuda aos seus amigos. |
|  | Brouter Offline Navigation | O BRouter fornece o cálculo de percursos offline. Se estiver instalado e tiver os ficheiros nessessários o c:geo mostrará automaticamente uma rota para a cache no mapa . |
|  | Pocket Query Creator | Permite a facil criação e download de Pocket Queries baseados na sua posição atual ou num ponto selecionado no mapa. Requer uma conta premium no geocaching.com. |
|  | Google Tradutor | Se fizer o download dos pacotes de tradução do Google Tradutor, poderá facilmente traduzir as descrições das geocaches no c:geo, premindo continuamente sobre a descrição da mesma (mesmo sem ligação à internet). |
|  | WhereYouGo | WhereYouGo allows playing and searching geocaches of the type Whereigo. c:geo can automatically trigger the download of cartridges within this app. |
|  | GPS Status & Toolbox | You can use the radar in this application in conjunction with c:geo. It also offers a lot of other GPS-related information. |

| Logótipo | Nome | Descrição |
|---|-----------------|--|
|  | Bluetooth GPS | Allows to use an external GPS receiver to get more precise location data, and you can spare battery of your device.  Please note, that you have to disable the usage of Google Play Services in c:geo settings to use a Bluetooth GPS. |
|  | Barcode Scanner | There are Greasemonkey scripts and websites which enable display of geo codes as bar codes. With this app, c:geo can read such geocodes directly from the screen of your computer. |
|  | Locus | Outdoor navigation app for your phone or tablet. View topographic maps offline, track your route, hunt geocaches, use a voice guide and do even more. |